



SINTESI METEOROLOGICA MENSILE A FINI ASSICURATIVI

REGIONE LOMBARDIA GIUGNO 2024

Indice

Indice	1
Premessa	2
1. Mappe commentate dei principali parametri meteorologici	3
Temperature e Precipitazioni	3
2. Mappe commentate di superamento soglia	5
Eccesso di pioggia, vento forte, colpo di sole, siccità, sbalzo termico	5
3. Dati meteorologici	8
Provincia di Bergamo	8
Provincia di Brescia	12
Provincia di Como	16
Provincia di Cremona	20
Provincia di Lecco	21
Provincia di Lodi	24
Provincia di Mantova	24
Provincia di Milano	26
Provincia di Monza e della Brianza	29
Provincia di Pavia	30
Provincia di Sondrio	32
Provincia di Varese	35

Premessa

Questo documento viene realizzato come attività di servizio rivolta ai propri clienti.

Il servizio ha lo scopo di fornire una descrizione meteorologica, con riferimenti climatologici, orientata alla gestione del rischio in agricoltura, rivolta alle Aziende agricole, alle Compagnie assicurative, ai Consorzi di difesa. Pur fornendo anche una visione d'insieme del periodo, il contenuto è quindi focalizzato sulle avversità atmosferiche occorse.

Il documento ha carattere divulgativo; esso desidera rappresentare con chiarezza e sintesi lo stato del tempo nel periodo e nei luoghi definiti, fornendo un'informazione accessibile anche ad un pubblico diffuso e non specialistico.

Le elaborazioni contenute riguardano di norma un'area regionale ed il periodo di un mese; l'area di maggior interesse è quella a vocazione agricola ma viene comunque fornito un quadro generale delle condizioni meteo climatiche occorse su tutto il territorio oggetto dell'analisi.

1. Mappe commentate dei principali parametri meteorologici

Temperature e Precipitazioni

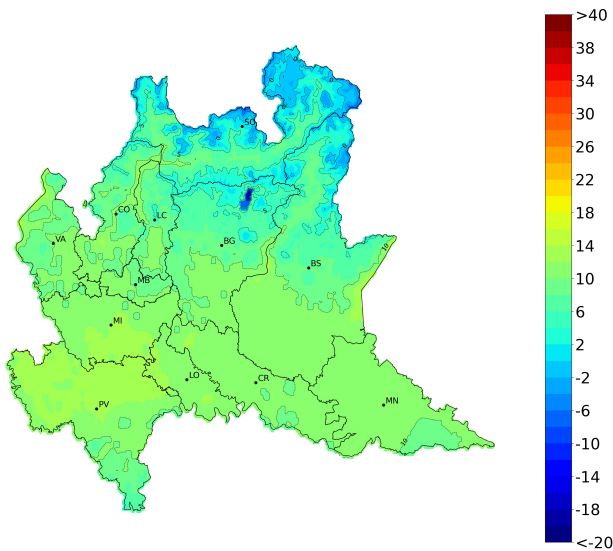


Figura 1. Minima mensile delle temperature minime giornaliere ($^{\circ}\text{C}$)

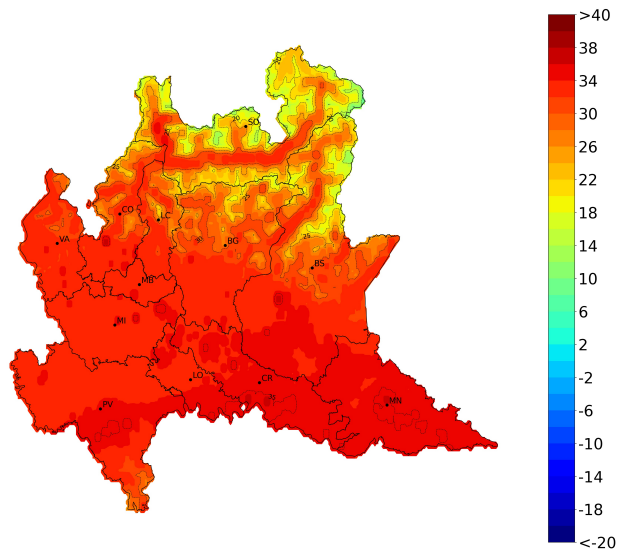


Figura 2. Massima mensile delle temperature massime giornaliere ($^{\circ}\text{C}$)

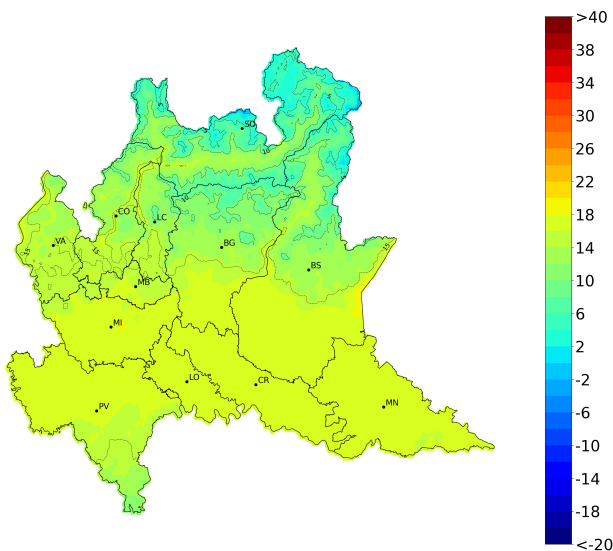


Figura 3. Media mensile delle temperature minime giornaliere ($^{\circ}\text{C}$)

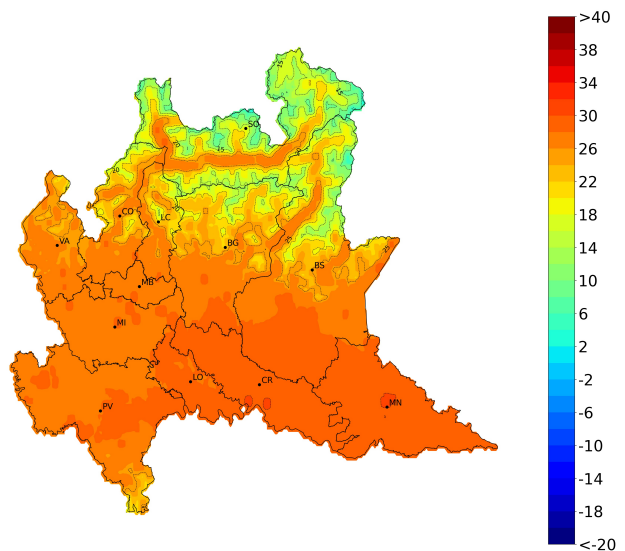


Figura 4. Media mensile delle temperature massime giornaliere ($^{\circ}\text{C}$)

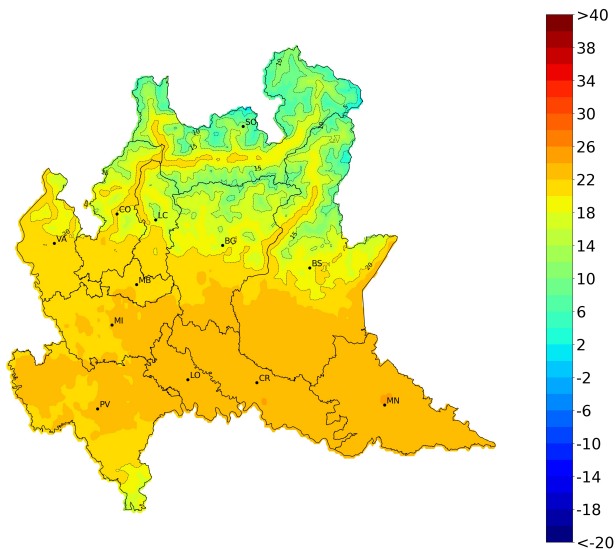


Figura 5. Temperatura media mensile ($^{\circ}\text{C}$)

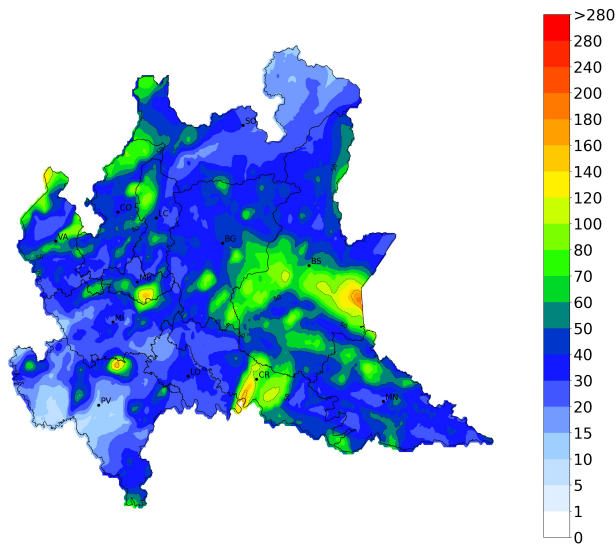


Figura 6. Massima mensile di precipitazione cumulata in 24 ore (mm)

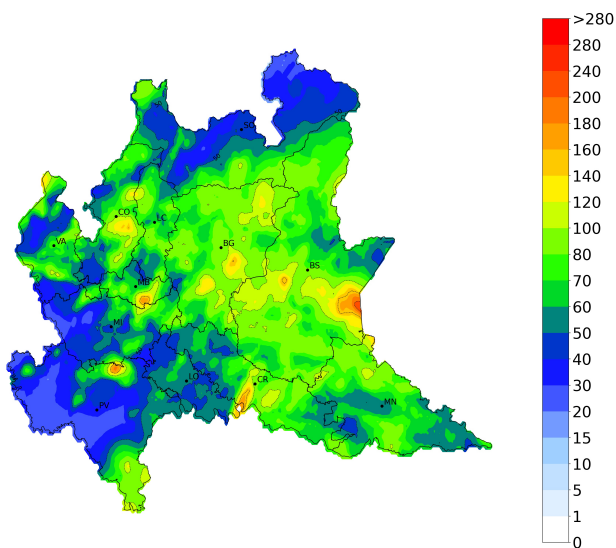


Figura 7. Massima mensile di precipitazione cumulata in 72 ore (mm)

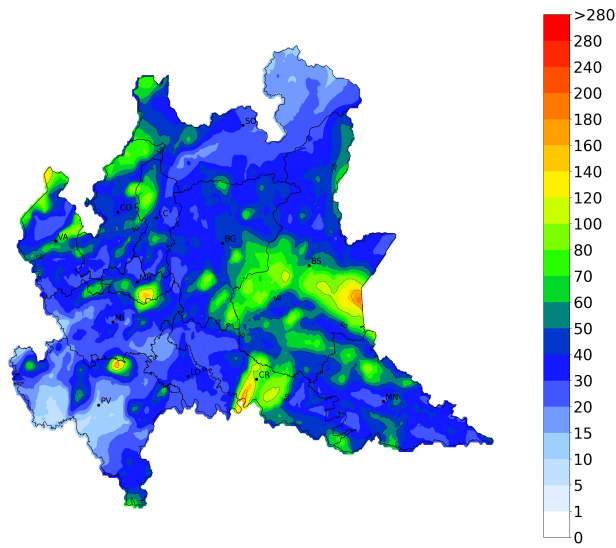


Figura 8. Precipitazione cumulata mensile (mm)

2. Mappe commentate di superamento soglia

Avversità	Variabile meteorologica e soglia
Eccesso di pioggia 1h	Accumulo precipitativo $\geq 30\text{mm}/1\text{h}$
Eccesso di pioggia 3h	Accumulo precipitativo $\geq 40\text{mm}/3\text{h}$
Eccesso di pioggia 72h	Accumulo precipitativo $\geq 80\text{mm}/72\text{h}$
Eccesso di pioggia 10d	Accumulo precipitativo $\geq 80\text{mm}/10\text{d}$ con superamento del 50% della media degli ultimi 5 anni
Vento forte	Velocità del vento $\geq 50\text{km/h}$ (14m/s) oppure $\geq 70\text{km/h}$ (20m/s)
Colpo di sole	Temperatura dell'aria a 2m $\geq 40^\circ\text{C}$
Gelo e brina	Temperatura dell'aria a 2m $< 0^\circ\text{C}$
Siccità	Indice SPEI3 ≤ -1.50
Sbalzo termico temperature minime	Discostamento in valore assoluto della temperatura minima giornaliera dell'aria a 2m rispetto alla media dei 3 giorni precedenti $\geq 8^\circ\text{C}$
Sbalzo termico temperature massime	Discostamento in valore assoluto della temperatura massima giornaliera dell'aria a 2m rispetto alla media dei 3 giorni precedenti $\geq 12^\circ\text{C}$

Eccesso di pioggia, vento forte, colpo di sole, siccità, sbalzo termico

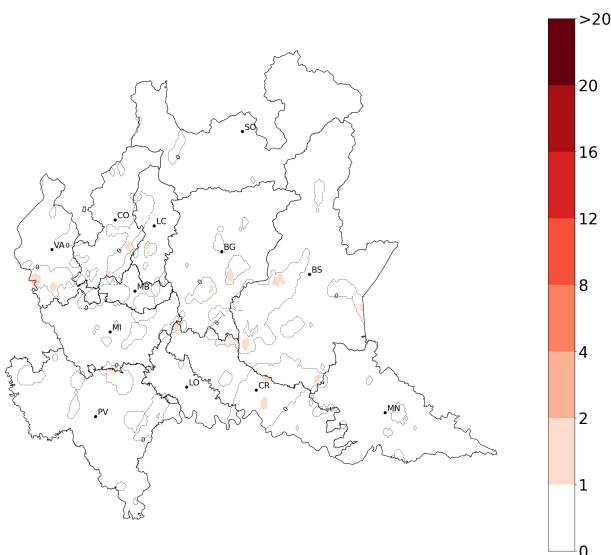


Figura 9. Numero di giorni con superamento soglia per eccesso di pioggia 1h

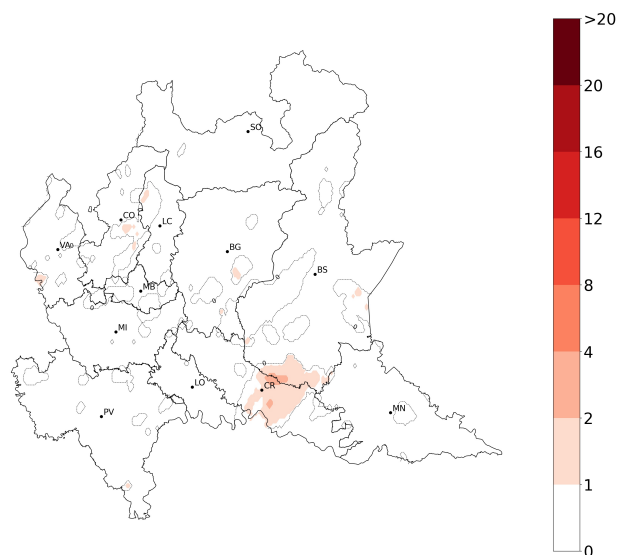


Figura 10. Numero di giorni con superamento soglia per eccesso di pioggia 3h

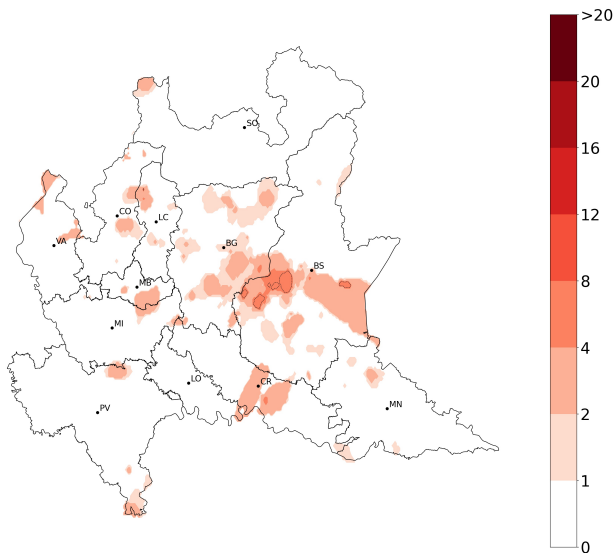


Figura 11. Numero di giorni con superamento soglia per eccesso di pioggia 72h

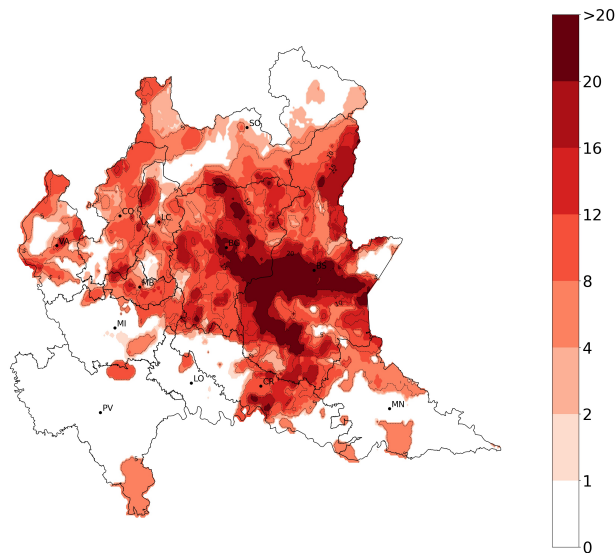


Figura 12. Numero di giorni con superamento soglia per eccesso di pioggia 10d

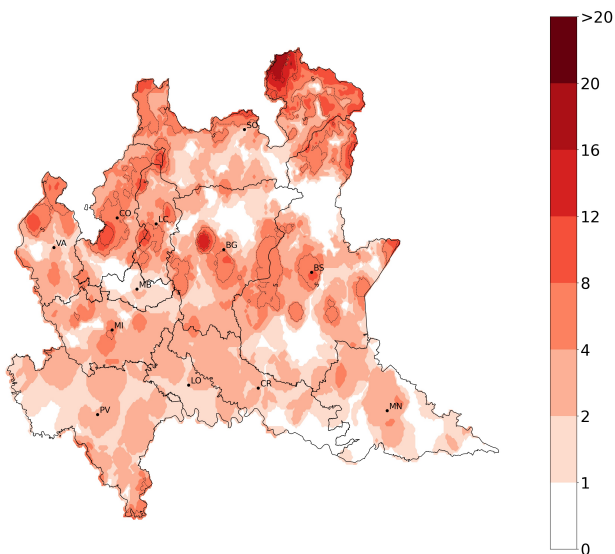


Figura 13. Numero di giorni con superamento soglia per vento forte (soglia a 14m/s)

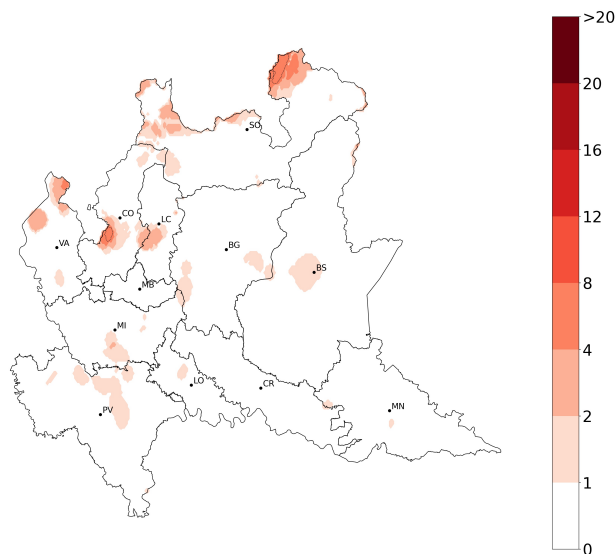


Figura 14. Numero di giorni con superamento soglia per vento forte (soglia a 20m/s)

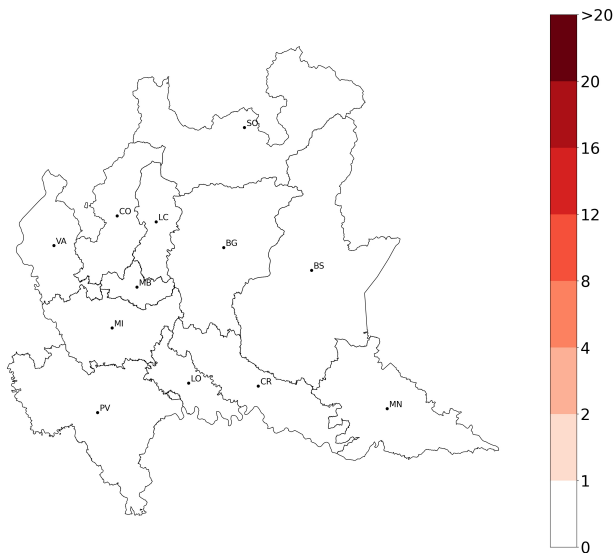


Figura 15. Numero di giorni con superamento soglia per colpo di sole

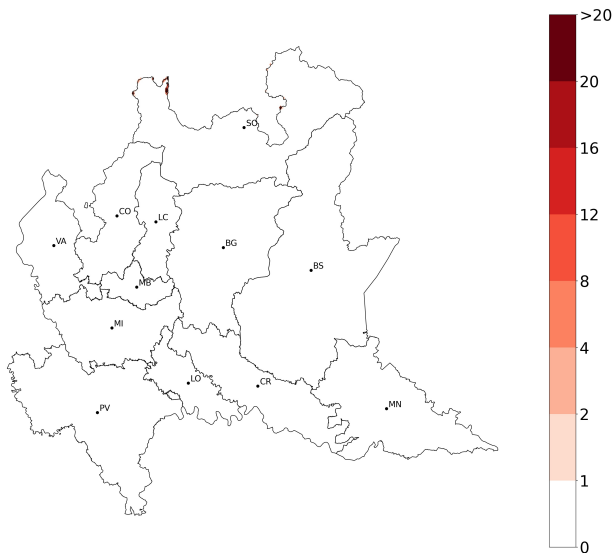


Figura 16. Numero di giorni con superamento soglia per siccità (SPEI3)

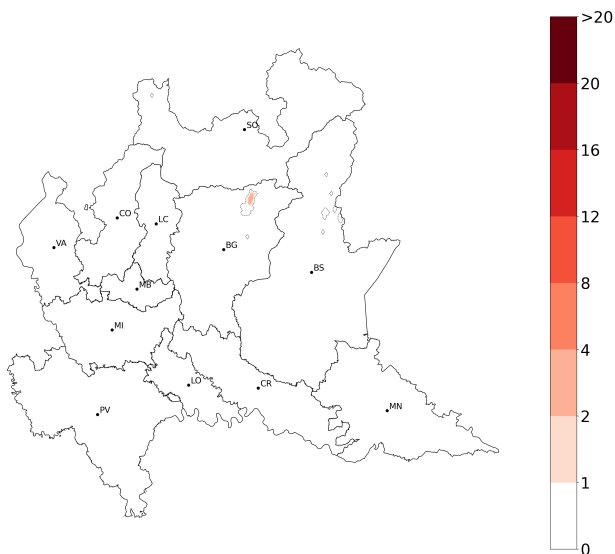


Figura 17. Numero di giorni con superamento soglia per sbalzo termico temperature minime

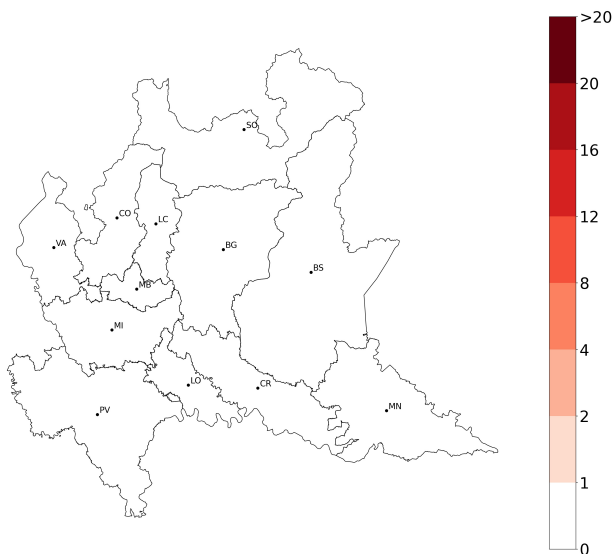


Figura 18. Numero di giorni con superamento soglia per sbalzo termico temperature massime

3. Dati meteorologici

In questo capitolo si riportano le tabelle riassuntive di temperatura e precipitazione rilevate dalle stazioni al suolo presenti sul territorio e appartenenti a reti certificate, ufficiali ed a norma WMO-OMM. La raccolta dati e la successiva elaborazione degli stessi è effettuata da Hypermeteo S.r.l. Le tabelle riportano le sole stazioni che presentano almeno 25 giorni di dati nel mese analizzato.

Legenda: **Tmin min** = temperatura minima più bassa mensile; **Tmed** = temperatura media mensile; **Tmax max** = temperatura massima più alta mensile; **Prec 24h max** = massima precipitazione giornaliera a livello mensile; **Prec mensile** = precipitazione mensile.

Provincia di Bergamo

Provincia di Bergamo					
Stazione	Tmin min	Tmed	Tmax max	Prec 24h max	Prec mensile
Alme	10.3	21.6	32.9	31	160
Almenno San Bartolomeo	9.6	22.0	34.4	32	147
Almenno San Bartolomeo 1	10.6	20.4	30.3	NA	NA
Almenno San Bartolomeo 2	10.1	20.8	31.4	NA	NA
Almenno San Salvatore	10.4	21.0	31.6	29	176
Alzano Lombardo	10.3	21.3	32.3	37	200
Ambivere	9.1	20.7	32.2	NA	NA
Ardesio - Valcanale	5.9	16.5	27.1	44	265
Azzone - Dezzo Di Scalve	NA	NA	NA	40	226
Berbenno	9.8	19.4	28.9	45	188
Berbenno Centro	9.8	19.3	28.8	NA	NA
Bergamo	NA	NA	NA	44	204
Bergamo - V.Goisio	11.0	21.8	32.5	37	160
Bergamo - V.Stezzano	11.6	22.6	33.5	54	178
Branzi	8.3	19.2	30.0	36	171

Provincia di Bergamo					
Stazione	Tmin min	Tmed	Tmax max	Prec 24h max	Prec mensile
Brembilla	7.7	20.0	32.2	48	210
Burligo Di Palazzago	10.7	19.8	28.9	25	150
Calvenzano	13.8	22.8	31.8	51	188
Capovalle Di Roncobello	6.3	16.8	27.3	28	122
Caprino Bergamasco Loc. Perlupario	9.3	20.0	30.6	43	183
Carona - Carisole	2.0	12.0	21.9	67	240
Carona - Lago Fregaborgia	1.5	11.2	20.8	37	235
Casnigo - Campo Sportivo	7.9	19.8	31.6	40	221
Castelli Calepio	NA	NA	NA	62	180
Castione Della Presolana	5.6	17.4	29.3	40	234
Cenate Sopra	9.9	21.0	32.1	70	320
Cene	9.6	20.4	31.2	53	233
Cene - Ponte	10.0	20.4	30.9	42	211
Clusone - Sp 671	6.8	19.0	31.2	38	201
Colere	5.7	16.0	26.2	45	230
Colere	5.6	16.1	26.6	45	230
Comun Nuovo	10.9	21.8	32.7	64	172
Costa Volpino	10.2	21.7	33.2	43	167
Costa Volpino	10.9	21.4	31.8	40	93
Filago	9.7	20.8	31.9	27	136
Filago - V.Fermi	9.3	20.8	32.2	NA	NA
Fiobbio Di Albino	8.5	19.8	31.1	40	168
Fontanella	11.8	22.5	33.1	NA	NA

Provincia di Bergamo					
Stazione	Tmin min	Tmed	Tmax max	Prec 24h max	Prec mensile
Foppolo	3.5	14.6	25.8	62	251
Gandellino - Grabiasca	-17.2	6.0	29.2	32	186
Geromina Di Treviglio	9.7	21.5	33.4	38	192
Gorno	8.1	19.0	29.9	44	205
Lefte	8.1	19.4	30.7	41	236
Lizzola Valbondione - Rif. Campel	6.2	15.2	24.2	36	191
Mapello Centro	9.8	20.8	31.8	38	136
Mapello Stadio	9.4	20.4	31.4	30	108
Mezzoldo - Passo S.Marco	3.3	12.3	21.3	36	203
Monte Farno Loc. Montagnina	0.1	11.4	22.7	62	252
Monte Misma	7.4	16.3	25.2	39	141
Mornico Al Serio - Campo Sportivo	9.9	22.0	34.1	60	202
Mozzanica	11.9	22.6	33.4	46	194
Mozzanica - V.Donizetti	9.8	22.1	34.4	31	153
Mozzo	9.6	21.0	32.3	41	184
Mozzo Fraz. Borghetto	10.3	21.1	31.9	38	176
Mozzo Fraz. Pascoletto	10.2	21.2	32.1	42	190
Olmo Al Brembo	6.7	17.7	28.7	35	169
Oltre Il Colle - Zambra	6.9	16.6	26.3	42	216
Osio Sotto	10.1	20.6	31.1	56	207
Paladina	10.7	21.8	32.8	35	189
Palazzago	9.1	20.4	31.8	47	165
Peghera Di Taleggio	8.0	17.6	27.1	39	176

Provincia di Bergamo					
Stazione	Tmin min	Tmed	Tmax max	Prec 24h max	Prec mensile
Peia	8.8	19.2	29.6	52	224
Piazza Brembana - Vivaio	6.6	19.0	31.4	31	194
Piazzatorre	7.6	NA	NA	44	211
Ponte San Pietro	11.4	21.6	31.9	NA	NA
Pontida	8.7	21.3	33.9	24	138
Poscante Di Zogno	8.2	19.9	31.6	36	170
Presezzo	10.3	22.0	33.6	26	98
Presolana M. Pora - Baita Termen	3.5	12.8	22.2	48	230
Ranzanico	10.1	20.6	31.0	64	235
Rota D Imagna	9.8	19.8	29.8	39	179
Rota D'Imagna	8.3	19.1	29.9	49	231
San Giovanni Bianco - Cornalita	7.7	19.0	30.2	37	206
San Pellegrino Terme	9.2	19.5	29.8	36	164
Sarnico	11.6	22.4	33.1	66	131
Schilpario	5.7	16.4	27.1	44	218
Selvino	9.1	18.0	27.0	35	228
Serina	7.6	17.4	27.2	39	171
Stezzano	11.2	21.7	32.2	54	168
Tavernola Bergamasca - Gallinarga	12.4	21.4	30.4	73	237
Torre Boldone	10.7	21.5	32.3	33	174
Trescore Balneario	11.8	22.0	32.3	NA	NA
Treviglio	10.4	21.5	32.6	NA	NA
Valbondione	6.2	17.8	29.4	55	247

Provincia di Bergamo					
Stazione	Tmin min	Tmed	Tmax max	Prec 24h max	Prec mensile
Valbondione	1.9	12.0	22.0	46	270
Valcava Di Torre De Busi	6.5	14.6	22.6	44	194
Valtorta	6.4	18.8	31.3	34	164
Vertova	8.7	19.6	30.5	48	243
Villa D'Ogna	8.0	18.6	29.1	NA	NA
Villa Di Serio	11.4	22.3	33.2	32	158
Vilminore Di Scalve - Presolana	0.9	11.0	21.1	49	273
Zambla Alta	5.9	15.7	25.5	49	159

Provincia di Brescia

Provincia di Brescia					
Stazione	Tmin min	Tmed	Tmax max	Prec 24h max	Prec mensile
Artogne	11.0	20.9	30.8	NA	NA
Bagolino	7.4	18.4	29.3	31	103
Bagolino - Sp669	6.1	18.4	30.8	52	214
Bedizzole Loc. Villaggio Magri	10.5	21.2	31.9	66	178
Bienno Piazze	9.8	20.6	31.5	47	177
Bione	9.3	19.2	29.2	65	184
Bione	7.1	18.6	30.1	90	244
Borno - Monte Altissimo	3.4	12.6	21.9	35	176
Botticino	NA	NA	NA	32	97
Bovegno - Ponte Zigole	NA	NA	NA	72	245
Brandico	11.8	22.6	33.5	NA	NA
Brescia - Itas Pastori	10.3	22.5	34.8	59	182
Brescia - V.Ziziola	11.7	23.0	34.2	51	145
Brescia Castello	11.8	22.0	32.2	39	182
Brescia Chiesanuova	12.2	23.3	34.4	44	184

Provincia di Brescia					
Stazione	Tmin min	Tmed	Tmax max	Prec 24h max	Prec mensile
Brescia Fornaci	12.3	23.2	34.0	32	172
Brescia Mompiano	10.1	20.9	31.7	58	184
Caino	8.9	19.4	29.8	100	215
Capo Di Ponte - V.Briscioli	7.4	20.0	32.6	43	174
Capovalle Val Sabbia	6.7	17.4	28.2	47	182
Castegnato	11.3	23.8	36.4	54	205
Castel Mella	12.3	23.0	33.6	NA	NA
Casto	8.8	18.2	27.7	73	239
Castrezzato	13.1	22.2	31.4	54	228
Cedegolo	9.4	19.6	29.8	NA	NA
Cevo	6.6	16.5	26.4	53	214
Chiari	NA	NA	NA	61	213
Collebeato (Bs)	10.8	21.1	31.4	NA	NA
Collio - Memmo	7.6	17.0	26.3	48	234
Comezzano-Cizzago	11.1	21.7	32.3	48	204
Corte Franca	12.5	22.0	31.4	61	153
Corzano - Bargnano	11.5	23.4	35.2	47	191
Costa Di Cazzago San Martino	10.6	21.7	32.8	85	240
Desenzano	10.4	21.0	31.7	64	141
Edolo	9.1	19.6	30.0	35	180
Edolo - Ist.Meneghini	9.5	20.2	30.8	28	150
Edolo - Pantano D`Avio	0.0	10.7	21.4	45	188
Esine (Esine Zona Ospedale)	10.6	21.4	32.1	36	175

Provincia di Brescia					
Stazione	Tmin min	Tmed	Tmax max	Prec 24h max	Prec mensile
Esine (Sacca Di Esine)	9.7	21.1	32.5	32	121
Esine 1	8.6	19.4	30.1	56	229
Esine 2	NA	NA	NA	36	175
Gambara	11.2	22.2	33.1	49	180
Gargnano	8.1	18.2	28.2	43	157
Gavardo	11.1	21.3	31.5	98	193
Gavardo	NA	NA	NA	97	210
Gussago	11.6	22.8	33.9	50	252
Leno	11.7	22.6	33.6	57	148
Limone Sul Garda	12.6	23.0	33.3	19	89
Limone Sul Garda	13.3	21.8	30.3	22	101
Lonato Del Garda	12.9	22.4	31.9	NA	NA
Lozio	7.7	17.4	27.0	38	182
Magasa Loc. Cima Rest	7.1	16.4	25.8	39	147
Manerba Del Garda - Dusano	12.7	22.0	31.2	NA	NA
Manerbio - V.Dante	11.4	23.1	34.8	48	181
Maratea	18.5	27.7	36.9	1	1
Mazzano	10.8	21.7	32.6	NA	NA
Monno	1.6	13.2	24.9	31	174
Montagnola	NA	NA	NA	30	98
Monte Stino	4.8	14.2	23.5	46	199
Montichiari	11.0	22.0	33.0	NA	NA
Montichiari (Fraz. Bredazzane)	10.9	22.4	33.9	67	139

Provincia di Brescia					
Stazione	Tmin min	Tmed	Tmax max	Prec 24h max	Prec mensile
Montichiari - Boschetti	11.8	23.3	34.8	44	129
Nave	10.4	21.8	33.3	64	203
Navezze	NA	NA	NA	81	266
Niardo	10.3	20.8	31.3	34	158
Noffo Di Pertica Alta	8.3	NA	NA	44	138
Odolo	10.0	21.0	32.1	84	228
Ome	10.8	21.8	32.8	NA	NA
Ospitaletto	NA	NA	NA	46	154
Padenghe Sul Garda - V.Fondrini	10.0	21.7	33.4	101	199
Paderno Franciacorta	11.0	22.0	32.9	57	179
Paisco Loveno	8.0	17.3	26.6	41	195
Palazzolo S/O	12.9	22.7	32.5	67	243
Palazzolo Sulloglio	10.9	21.5	32.1	77	264
Pallazzolo Sull Oglio	12.9	22.7	32.5	67	201
Passo Cavallino Della Fobbia	6.9	16.2	25.6	40	160
Piamborno Di Piancogno	10.4	21.3	32.3	35	180
Pieve Di Lumezzane	9.2	NA	NA	NA	NA
Pisogne	8.2	18.2	28.2	69	229
Ponte Di Legno	4.0	15.4	26.8	NA	NA
Ponte Di Legno - Case Pirlì	1.1	13.2	25.3	51	190
Pozzolengo	11.5	22.1	32.7	47	117
Prevalle	9.9	20.8	31.8	83	185
Provaglio D'Iseo	11.9	22.8	33.7	77	279

Provincia di Brescia					
Stazione	Tmin min	Tmed	Tmax max	Prec 24h max	Prec mensile
Provezze Di Provaglio D'Iseo	10.6	21.5	32.4	90	278
Puegnago Sul Garda	9.5	21.0	32.5	131	248
Roma	NA	NA	NA	49	167
Roncadelle	11.6	22.6	33.5	35	147
Sabbio Chiese	8.8	19.6	30.5	90	235
Sale Marasino	12.2	21.9	31.6	82	259
San Gervasio Bresciano	11.4	22.3	33.3	46	145
Sarezzo - V.Della Fonte	7.9	19.8	31.7	97	272
Sarnico - V. Roma	11.8	22.9	34.0	72	225
Saviore Delladamello	5.7	15.4	25.2	48	215
Sellero (Novelle Di Sellero)	9.2	19.5	29.9	59	241
Tavernole Sul Mella Monte Guglielmo	3.5	NA	NA	NA	NA
Tignale - Oldesio	10.0	21.6	33.1	41	147
Toscolano Maderno	12.6	22.6	32.6	NA	NA
Toscolano-Maderno	13.0	22.3	31.6	104	242
Travagliato	11.4	21.6	31.9	NA	NA
Tremosine Sul Garda	10.2	19.2	28.3	NA	NA
Treviso Bresciano - Cavacca	6.3	16.8	27.3	NA	NA
Vallio Terme	8.9	19.6	30.3	102	230
Verziano	NA	NA	NA	33	122
Vestone	8.6	19.8	30.9	NA	NA
Villanuova Sul Clisi Loc. Fibbia	10.1	20.2	30.4	84	190

Provincia di Como

Provincia di Como					
Stazione	Tmin min	Tmed	Tmax max	Prec 24h max	Prec mensile
Albese Con Cassano	11.7	22.4	33.0	46	136

Provincia di Como					
Stazione	Tmin min	Tmed	Tmax max	Prec 24h max	Prec mensile
Albiolo	11.6	21.3	31.0	13	53
Alzate Brianza 1	11.0	22.6	34.2	59	172
Alzate Brianza 2	10.7	21.5	32.4	46	177
Anzano Del Parco	10.3	20.8	31.2	29	108
Bellagio Loc. San Primo (Co)	7.1	17.0	26.9	NA	NA
Beregazzo Con Figliaro	11.7	21.2	30.6	40	90
Bregnano	12.1	22.4	32.8	32	127
Bulgarograsso	9.0	20.2	31.4	30	103
Cadorago	12.2	22.2	32.2	37	105
Cantu - Asnago	8.9	21.6	34.2	43	123
Cantù Cascina Porta 1	9.7	21.2	32.8	31	152
Cantù Cascina Porta 2	12.1	22.0	31.9	NA	NA
Canzo	6.6	15.8	24.9	40	173
Capiago Intimiano 2	10.9	21.1	31.3	63	159
Careggiola Di Lurago D Erba	10.2	21.4	32.6	30	124
Carimate Vedroni	9.0	20.8	32.6	46	187
Caslino Al Piano	11.9	22.2	32.6	34	106
Caslino D Erba - V. 4 Novembre	10.5	21.2	32.0	45	176
Casinate Con Bernate	10.9	21.6	32.4	23	100
Cavargna	7.6	17.8	28.0	72	204
Cermentate	12.5	22.4	32.3	28	126
Cirimido	12.3	23.0	33.6	33	98
Como - Viale Geno	13.6	24.2	34.8	NA	NA

Provincia di Como					
Stazione	Tmin min	Tmed	Tmax max	Prec 24h max	Prec mensile
Como - Villa Gallia	13.3	24.8	36.2	45	83
Como Aero Club Lago	13.7	23.8	33.9	40	80
Como Breccia	12.2	21.9	31.6	38	84
Como Camerlata	13.4	23.3	33.3	32	90
Como Depuratore	13.4	23.3	33.3	33	86
Como Monteolimpino	10.7	21.5	32.2	51	98
Como Sagnino	12.3	22.4	32.4	46	89
Como Trecallo	11.3	21.5	31.6	47	146
Costa Masnaga - Lambrugo	9.6	21.9	34.2	29	114
Dongo	11.7	21.8	31.8	40	137
Erba - V. Battisti	12.4	22.8	33.1	42	168
Erba 2	12.9	23.1	33.3	43	180
Fino Mornasco Depuratore	9.8	21.0	32.1	20	92
Garzeno	9.5	20.2	30.8	70	177
Gera Lario	11.9	21.8	31.8	NA	NA
Gera Lario - Fuentes	NA	NA	NA	37	102
Gravedona Ospedale	11.4	21.0	30.7	45	133
Guanzate	9.8	21.2	32.5	30	120
Inverigo	10.5	21.4	32.4	39	132
Lambrugo	9.6	21.9	34.2	35	128
Lasnigo S.Alessandro	8.2	18.6	29.0	54	223
Lipomo	10.6	22.1	33.6	37	70
Livo	7.9	19.6	31.4	25	117

Provincia di Como					
Stazione	Tmin min	Tmed	Tmax max	Prec 24h max	Prec mensile
Lomazzo	11.4	22.2	33.0	37	99
Loveno Di Menaggio	10.0	20.8	31.6	97	240
Lurago Marinone	11.4	22.2	33.1	35	105
Mariano Comense	9.9	22.1	34.3	32	157
Mariano Comense	9.9	22.1	34.3	32	157
Mariano Comense	8.9	20.4	31.8	28	153
Mariano Comense - Campo Sportivo	11.1	21.9	32.7	28	117
Merone Depuratore	9.8	21.0	32.3	35	129
Moltrasio	13.9	22.6	31.4	49	140
Monguzzo	11.1	22.2	33.3	28	128
Monte Cornizzolo - Rifugio Sec	7.1	15.4	23.8	37	143
Montorfano	10.3	20.6	30.9	NA	NA
Montorfano	10.9	21.0	31.1	54	140
Olgiate Comasco	9.7	21.0	32.4	55	99
Olgiate Comasco - V.Repubblica	10.1	21.6	33.1	49	98
Orsenigo	12.0	22.0	32.0	46	152
Ossuccio	12.5	22.3	32.1	NA	NA
Pian Di Spagna	11.8	22.1	32.4	47	169
Porlezza	11.3	21.8	32.4	41	167
Porlezza - Torrente	10.2	20.9	31.6	35	143
Rovenna Di Cernobbio	12.3	22.1	31.9	55	135
San Siro - Alpe Rescascia	6.2	16.1	26.0	39	177
Sormano - Rifugio Alpetto	8.3	16.6	24.8	53	243

Provincia di Como					
Stazione	Tmin min	Tmed	Tmax max	Prec 24h max	Prec mensile
Tremezzo	11.4	22.2	33.1	38	173
Vercana	7.6	17.4	27.1	84	175
Vertemate Con Minoprio	11.1	21.4	31.7	33	121
Vertemate Con Minoprio - Serre	9.9	21.6	33.3	32	99
Verzago	9.2	20.2	31.3	68	131
Villa Guardia	10.8	21.5	32.3	40	63

Provincia di Cremona

Provincia di Cremona					
Stazione	Tmin min	Tmed	Tmax max	Prec 24h max	Prec mensile
Casalbuttano Ed Uniti	10.6	22.4	34.3	97	184
Casalmaggiore	11.7	23.0	34.2	44	78
Casalmaggiore - Campo Sportivo	11.2	23.0	34.7	42	75
Castelleone Cascina Gallotta	11.3	22.0	32.8	33	98
Credera Rubbiano	11.3	22.0	32.8	20	112
Crema - V.Camporelle	11.0	23.0	35.0	20	115
Crema - V.Xi Febbraio	10.7	22.4	34.0	20	91
Crema 1	10.8	22.5	34.1	18	83
Crema 2	12.6	23.0	33.4	28	130
Cremona - V.Gerre Borghi	10.4	22.4	34.4	45	84
Cremona - Via Fatebenefratelli	12.1	24.5	36.9	114	210
Cremona Porto	11.6	23.0	34.4	NA	NA
Cremosano	11.2	22.5	33.7	NA	NA
Frontignano Di Barbariga	12.1	22.9	33.7	NA	NA
Gussola	10.2	22.0	33.9	38	71
Isola Pescaroli	11.2	22.4	33.6	49	89
Offanengo	11.7	22.5	33.4	23	112

Provincia di Cremona					
Stazione	Tmin min	Tmed	Tmax max	Prec 24h max	Prec mensile
Olmeneta	11.5	23.0	34.4	NA	NA
Ossolaro Di Paderno Ponchielli	11.6	22.3	33.0	NA	NA
Passarera Di Capergnanica	10.6	22.1	33.6	21	128
Persico Dosimo	9.7	21.8	33.8	26	83
Persico Dosimo	9.7	21.8	33.8	28	93
Piadena	11.9	23.2	34.4	36	118
Pieve San Giacomo	10.1	22.7	35.3	24	83
Rivolta D Adda - Ist. Spallanzani	9.8	22.3	34.8	31	148
San Giovanni In Croce	12.2	23.2	34.2	26	61
Solarolo Di Pozzaglio Ed Uniti	11.6	22.8	34.1	27	53
Soncino - V. Brescia	11.7	22.4	33.1	37	183
Soresina	12.2	23.8	35.4	40	130
Soresina Cascina Mancina	11.7	22.2	32.6	NA	NA
Spinadesco	10.9	23.6	36.3	39	90
Trescore Cremasco	13.7	23.2	32.8	33	81
Trigolo	11.0	22.2	33.3	29	94

Provincia di Lecco

Provincia di Lecco					
Stazione	Tmin min	Tmed	Tmax max	Prec 24h max	Prec mensile
Abbadia Lariana	12.4	22.3	32.3	42	138
Ballabio	9.8	20.0	30.2	NA	NA
Ballabio	9.8	20.0	30.2	30	134
Barzago	10.9	21.6	32.3	40	120
Barzio	8.7	18.6	28.6	39	185
Barzio	8.7	18.6	28.6	45	177
Barzio - Piani Di Bobbio	4.2	13.1	22.0	42	208

Provincia di Lecco					
Stazione	Tmin min	Tmed	Tmax max	Prec 24h max	Prec mensile
Bevera Di Sirtori	11.1	21.7	32.2	63	141
Bonzeno Di Bellano	10.5	20.6	30.7	82	262
Bosisio Parini - Imbarcadero	NA	NA	NA	45	131
Carenno	9.2	19.2	29.2	42	184
Casatenovo - Tetto	NA	NA	NA	31	110
Casatenovo Tetto	NA	NA	NA	30	97
Cassina Valsassina - Moggio	8.4	18.8	29.1	29	150
Cernusco Lombardone	10.0	21.6	33.3	41	134
Colico	10.2	20.5	30.8	53	148
Colico	11.3	21.0	30.7	47	137
Cortenova	7.7	NA	NA	76	180
Cortenuova Di Monticello Brianza	9.9	21.2	32.4	28	111
Dervio - V.S.Cecilia	11.5	22.0	32.4	58	175
Dervio Lago	13.3	22.2	31.2	41	125
Erve	9.9	20.0	30.2	58	177
Galbiate	12.2	21.9	31.6	77	213
Garlate	12.4	22.6	32.9	49	161
Introbio	8.2	20.4	32.6	NA	NA
Lecco - V.Sora	11.7	22.1	32.5	32	125
Lecco Centro	13.4	23.1	32.8	47	192
Lecco Germanedo	10.3	20.8	31.4	39	153
Lecco San Giovanni	12.1	22.2	32.3	35	106
Maggio Di Cremeno	8.5	18.2	28.0	28	179

Provincia di Lecco					
Stazione	Tmin min	Tmed	Tmax max	Prec 24h max	Prec mensile
Maggio Di Cremeno Loc. Casere	8.6	18.1	27.6	28	163
Mandello Del Lario	12.7	22.2	31.7	NA	NA
Molteno - Cimitero	9.5	21.6	33.6	30	117
Monte Marenzo	11.1	21.4	31.6	41	152
Montevecchia	11.9	21.6	31.3	21	111
Noceno Di Vendrogno	8.7	18.5	28.3	72	230
Olginate	12.9	22.8	32.7	53	167
Olginate 2	12.9	22.8	32.7	50	184
Oliveto Lario	12.2	21.8	31.4	62	169
Osnago	9.4	21.7	34.0	29	123
Osnago	10.2	21.0	31.9	48	144
Osnago	9.4	21.7	34.0	23	105
Perego Loc. Galbusera Nera	11.6	21.1	30.6	45	91
Perledo	NA	NA	NA	65	132
Perledo Loc. Cantone	10.5	20.4	30.3	83	270
Piani Di Bobbio - Orscelleria	4.5	12.6	20.7	34	164
Piani Resinelli	6.1	14.8	23.6	50	234
Premana - V.Luciani Papa	7.6	18.5	29.4	40	164
Rogeno (Casletto Di Rogeno)	NA	NA	NA	55	162
Rovagnate Fraz. Albareda	10.8	21.6	32.4	40	134
Santa Maria Hoe Loc. Sancina	10.6	21.4	32.3	38	142
Taceno	8.2	20.5	32.7	77	180
Valmadrera	11.9	22.2	32.4	53	212

Provincia di Lecco

Stazione	Tmin min	Tmed	Tmax max	Prec 24h max	Prec mensile
Valmadrera - V.Pozzi	12.3	22.2	32.0	57	233
Valvarrone Loc. Vestreno	9.9	20.0	30.2	60	187

Provincia di Lodi
Provincia di Lodi

Stazione	Tmin min	Tmed	Tmax max	Prec 24h max	Prec mensile
Bertonico	11.6	22.8	34.1	31	97
Cadilana Di Corte Palasio	11.1	22.0	32.8	50	176
Capergnanica	11.5	22.6	33.7	23	127
Cavenago D Adda	11.2	22.5	33.7	31	135
Codogno	12.4	23.1	33.8	27	78
Codogno - Ist.Tosi	NA	NA	NA	31	91
Lodi	12.1	22.5	32.9	22	98
Lodi (San Bernardo)	12.1	22.5	32.9	39	106
Lodi (Viale Pavia)	12.8	23.0	33.3	23	132
Lodi - V. X Maggio	NA	NA	NA	26	143
Maleo	14.6	24.4	34.1	18	62
Montanaso Lombardo	11.6	22.9	34.2	15	47
Montanaso Lombardo	11.6	22.8	34.1	15	47
S.Rocco Al Porto	11.8	23.4	35.0	NA	NA
Sant Angelo Lodigiano	12.0	22.7	33.4	28	104
Santangelo Lodigiano	12.6	22.8	32.9	32	103
Sordio	12.9	23.8	34.6	14	60

Provincia di Mantova
Provincia di Mantova

Stazione	Tmin min	Tmed	Tmax max	Prec 24h max	Prec mensile
Asola	12.1	23.4	34.7	40	94
Asola - V.Industria	10.7	22.0	33.2	38	110
Bigarello	10.7	22.0	33.4	51	98
Castel Goffredo	11.8	23.0	34.3	42	107

Provincia di Mantova					
Stazione	Tmin min	Tmed	Tmax max	Prec 24h max	Prec mensile
Ceresara	NA	NA	NA	45	91
Cerlongo	11.4	22.6	33.7	56	103
Cerlongo	10.9	22.8	34.7	72	133
Cesole Di Marcaria	11.1	22.3	33.5	41	74
Cividale Mantovano	11.3	22.3	33.3	34	88
Curtatone	12.4	23.6	34.7	NA	NA
Goito	10.2	22.4	34.5	94	150
Goito	11.4	22.5	33.6	56	103
Gonzaga	10.6	22.8	35.0	45	98
Gonzaga	11.8	23.1	34.4	62	133
Gorgo Di San Benedetto Po	11.2	23.0	34.7	30	59
Levata Di Curtatone	12.0	23.2	34.4	NA	NA
Mantova (Borgochiesanuova)	12.4	24.4	36.4	NA	NA
Mantova - Lunetta2 Smr	11.1	22.6	34.0	36	102
Mantova - S.Agnese	13.4	24.4	35.4	NA	NA
Mantova Campo Canoa	NA	NA	NA	29	69
Mantova Liceo Virgilio	NA	NA	NA	2	3
Medole	NA	NA	NA	42	90
Monzambano	NA	NA	NA	45	127
Monzambano	11.1	22.4	33.7	52	119
Piubega	12.2	23.3	34.4	66	116
Poggio Rusco	9.3	22.0	34.7	32	64
Pomponesco	10.2	22.0	33.7	31	58

Provincia di Mantova					
Stazione	Tmin min	Tmed	Tmax max	Prec 24h max	Prec mensile
Ponti Sul Mincio - Monzambano	11.2	22.5	33.7	78	163
Porto Mantovano	12.3	23.1	33.9	39	79
Rebecca Di Guidizzolo	11.6	22.8	34.1	71	140
Rodigo (Rivalta Sul Mincio)	12.0	22.4	32.9	26	72
S. Giovanni Del Dosso	NA	NA	NA	22	61
Sabbioneta	NA	NA	NA	29	61
San Giorgio Di Mantova	14.0	23.8	33.6	36	97
San Lorenzo Di Goito	10.7	22.0	33.3	52	107
San Martino Dall Argine	11.6	22.9	34.2	37	116
Sermide	11.6	23.0	34.4	12	25
Sermide	12.0	23.1	34.2	29	57
Sermide	NA	NA	NA	29	59
Suzzara	11.6	22.7	33.8	47	100
Viadana	NA	NA	NA	40	76
Viadana	11.2	22.8	34.3	18	46
Volta Mantovana	NA	NA	NA	31	54

Provincia di Milano

Provincia di Milano					
Stazione	Tmin min	Tmed	Tmax max	Prec 24h max	Prec mensile
Arconate - Smr	9.6	21.9	34.2	41	75
Bernate Ticino	11.4	22.3	33.2	17	32
Bollate	10.4	21.6	32.8	29	109
Buccinasco Cascina Robbiolo	12.7	NA	NA	18	62
Caleppio Di Settala	12.1	22.7	33.2	22	42
Canegrate	11.8	22.5	33.2	54	114
Cassano D'Adda	10.7	21.4	32.1	46	220

Provincia di Milano					
Stazione	Tmin min	Tmed	Tmax max	Prec 24h max	Prec mensile
Castano Primo	10.8	21.8	32.7	NA	NA
Cinisello Balsamo - Parco Nord	9.2	21.4	33.6	41	114
Cinisello Balsamo - Parco Nord	10.9	21.1	31.3	NA	NA
Cislino	12.3	22.5	32.6	28	83
Corbetta	12.8	23.0	33.1	21	70
Corsico	12.2	22.0	31.9	37	98
Corsico Parco Sud	12.1	21.5	30.9	48	115
Gaggiano	13.4	23.3	33.2	13	48
Gaggiano	13.1	22.9	32.7	NA	NA
Gaggiano (Centro)	NA	NA	NA	13	48
Gorgonzola	12.2	23.8	35.5	66	129
Gorgonzola	12.2	23.8	35.5	NA	NA
Inveruno	11.7	22.0	32.4	40	70
Lacchiarella	12.0	22.4	32.8	NA	NA
Legnano Centro	12.6	22.5	32.4	37	78
Legnano Protezione Civile	12.2	22.9	33.6	41	101
Linate	13.0	23.0	33.0	NA	NA
Locate Di Triulzi	14.1	23.4	32.7	16	52
Magenta	11.6	22.2	32.7	13	36
Magenta - Cascina Mainaga	11.7	22.2	32.8	13	42
Marcallo Con Casone	10.4	21.5	32.6	28	67
Melegnano Cascina Cappuccina	12.2	22.4	32.6	16	40
Milano (Milano - Maxwell)	12.8	23.0	33.3	27	100

Provincia di Milano					
Stazione	Tmin min	Tmed	Tmax max	Prec 24h max	Prec mensile
Milano - Lambrate	10.9	22.4	34.0	38	110
Milano - P.Zza Zavattari	12.9	23.7	34.5	29	89
Milano - V.Brera	14.2	24.0	33.8	24	91
Milano - V.Feltre	11.0	23.1	35.2	NA	NA
Milano - V.Juvara	14.6	23.7	32.8	19	71
Milano - V.Marche	13.9	23.3	32.8	NA	NA
Milano - V.Rosellini	NA	NA	NA	24	101
Milano Boscoincitta	11.3	22.2	33.1	34	133
Milano Lambrate	11.4	21.6	31.9	36	115
Milano Porta Genova	14.1	23.0	32.0	18	66
Milano San Leonardo	12.3	22.5	32.6	34	132
Milano San Siro	12.0	22.0	31.9	36	110
Mombretto Di Mediglia	12.4	22.6	32.7	31	96
Nerviano	11.3	22.2	33.2	50	106
Nosate	10.6	21.8	33.1	11	38
Ossona	12.1	22.5	32.9	18	56
Paderno Dugnano	11.7	22.9	34.1	NA	NA
Paderno Dugnano - Palazzolo Parco Borghetto	NA	NA	NA	43	120
Pieve Emanuele	13.8	23.2	32.7	22	85
Pogliano Milanese	10.4	21.2	32.0	NA	NA
Rescaldina	9.4	20.6	31.9	NA	NA
Rescaldina	10.8	21.6	32.5	45	110
Rho	12.6	22.8	33.1	12	57

Provincia di Milano					
Stazione	Tmin min	Tmed	Tmax max	Prec 24h max	Prec mensile
Rho - Scalo Fiorenza - Prato	11.4	21.8	32.3	28	105
Robecco Sul Naviglio	10.8	21.6	32.4	30	79
Rodano	11.6	22.2	32.8	30	102
Rovagnasco Di Segrate	9.4	20.6	31.7	71	154
Roveda Di Sedriano	11.9	22.3	32.7	16	63
San Colombano Al Lambro	12.9	23.3	33.7	25	97
San Giuliano Milanese	14.2	23.0	31.9	31	81
Sedriano	11.9	22.5	33.1	NA	NA
Settimo Milanese	11.7	22.0	32.3	42	109
Trenzanesio	11.1	22.1	33.1	NA	NA
Vignate	10.6	21.6	32.6	49	136
Vimodrone	11.0	21.8	32.6	85	170

Provincia di Monza e della Brianza

Provincia di Monza e della Brianza					
Stazione	Tmin min	Tmed	Tmax max	Prec 24h max	Prec mensile
Arcore	10.2	21.6	33.1	38	121
Arosio	10.6	22.3	34.0	25	153
Besana In Brianza (Naresso)	9.4	20.8	32.2	NA	NA
Bovisio Masciago	11.4	22.1	32.8	NA	NA
Carimate	10.3	21.5	32.8	41	169
Carnate	9.8	20.8	31.9	49	163
Carnate	9.8	20.8	31.9	49	163
Cesate	11.6	22.0	32.5	53	115
Giusano	11.8	22.0	32.1	NA	NA
Lentate Sul Seveso (Copreno)	11.8	22.5	33.1	NA	NA
Lesmo	8.8	20.8	32.8	22	63

Provincia di Monza e della Brianza					
Stazione	Tmin min	Tmed	Tmax max	Prec 24h max	Prec mensile
Lesmo - Peregallo	NA	NA	NA	20	92
Lissone	11.4	22.5	33.6	17	62
Meda (Via Como)	11.4	22.1	32.8	23	107
Misinto	11.0	22.2	33.3	19	95
Monza (Monza Parco)	10.8	22.0	33.2	NA	NA
Monza - V.Monte Generoso	9.3	22.0	34.7	52	106
Nova Milanese	12.7	22.5	32.3	42	116
Seregno	10.5	21.6	32.7	25	112
Seregno	13.1	22.8	32.6	23	80
Trezzano Rosa	11.7	22.0	32.4	31	134
Triuggio	9.0	20.8	32.6	24	124
Villasanta	9.2	20.7	32.2	17	71

Provincia di Pavia

Provincia di Pavia					
Stazione	Tmin min	Tmed	Tmax max	Prec 24h max	Prec mensile
Abbiategrosso	11.8	22.0	32.3	34	82
Bereguardo Fornasetta	12.9	22.8	32.6	44	106
Broni	9.9	22.2	34.6	13	59
Broni	11.4	22.1	32.8	32	86
Cambiò Di Gambarana	12.4	NA	NA	NA	NA
Canevino	11.0	21.8	32.6	25	82
Casarile	13.8	23.5	33.1	21	60
Casorate Primo	12.3	22.6	33.0	NA	NA
Castelletto Di Branduzzo	12.3	23.4	34.4	10	42
Castello D Agogna	12.5	23.4	34.4	24	69
Castello D'Agogna	12.5	23.4	34.4	23	61

Provincia di Pavia					
Stazione	Tmin min	Tmed	Tmax max	Prec 24h max	Prec mensile
Cava Manara	13.3	23.8	34.2	16	36
Cornale	11.1	22.4	33.6	9	29
Corteolona	12.4	23.2	33.9	46	114
Dorno 1	12.4	22.4	32.4	56	111
Dorno 2	12.4	22.4	32.4	51	95
Dorno Via Canevari	12.4	22.3	32.3	52	97
Fortunago	9.8	20.4	30.9	30	114
Gambolo	13.2	23.0	32.8	NA	NA
Gualdrasco Di Bornasco	12.5	22.4	32.4	30	73
Landriano - Cascina Marianna	13.5	23.0	32.4	23	90
Lomello - Cantona	11.6	22.3	33.0	11	31
Magherno	13.3	22.7	32.1	19	73
Ottobiano	12.8	23.2	33.6	13	42
Parasacco Di Zerbolò	12.7	22.5	32.4	31	60
Pavia - Ss 35	13.4	23.1	32.8	16	52
Pavia - V. Folperti	13.2	23.2	33.3	15	62
Pavia Cascina Pelizza	13.4	23.2	33.1	20	77
Pian Del Poggio	5.1	15.4	25.6	67	166
Pieve Albignola	12.0	23.1	34.2	4	5
Retorbido	6.7	20.2	33.7	15	55
Retorbido	6.7	20.2	33.6	15	56
Robbio	12.5	22.6	32.6	48	82
Robbio	12.4	22.9	33.4	NA	NA

Provincia di Pavia					
Stazione	Tmin min	Tmed	Tmax max	Prec 24h max	Prec mensile
Romagnese	NA	NA	NA	42	142
Santa Margherita Di Staffora - Casanova	8.1	NA	NA	NA	NA
Santa Maria Della Versa Loc. Torchio	12.1	22.0	31.9	17	63
Scaldasole	13.1	23.2	33.3	2	6
Spessa Po	11.4	23.0	34.5	NA	NA
Tromello	11.8	22.8	33.9	31	93
Varzi - Nivione	9.3	20.8	32.4	46	165
Varzi Nivione	9.3	20.8	32.4	45	146
Vidigulfo	12.7	22.0	31.4	40	136
Vigevano	12.2	22.8	33.3	NA	NA
Vigevano	13.6	23.5	33.4	22	69
Vigevano - Ss494	11.8	22.5	33.2	18	84
Voghera - V. Cambiaso	12.7	24.0	35.3	13	47
Voghera Ponte Rosso	12.8	23.7	34.6	NA	NA
Zinasco	12.6	23.2	33.9	14	56
Zinasco Vecchio	12.6	23.2	33.9	NA	NA

Provincia di Sondrio

Provincia di Sondrio					
Stazione	Tmin min	Tmed	Tmax max	Prec 24h max	Prec mensile
Albosaggia (Giugni)	8.3	19.4	30.4	34	171
Andalo Valtellino	11.4	21.6	31.9	23	79
Aprica	5.9	16.6	27.3	38	193
Aprica	0.4	10.9	21.4	31	180
Aprica	0.4	10.9	21.4	37	213
Ardenno	9.4	20.4	31.4	19	102
Bema	8.5	17.7	26.9	28	131

Provincia di Sondrio					
Stazione	Tmin min	Tmed	Tmax max	Prec 24h max	Prec mensile
Bormio	6.2	17.8	29.3	20	121
Bormio - Eliporto	5.0	16.3	27.6	18	126
Bormio Cimino Valbella	-2.9	7.0	16.9	16	115
Caiolo	7.3	19.9	32.5	24	125
Caiolo 1	7.9	19.4	30.8	23	114
Campo Tartano	7.7	17.4	27.1	44	192
Campodolcino	3.6	13.1	22.6	56	172
Campodolcino - Alpe Motta	1.7	11.0	20.4	43	155
Caspoggio - Piazza Cavalli	2.8	13.6	24.5	27	173
Castione Andevenno	9.5	20.4	31.4	26	95
Castionetto Di Chiuro	8.4	19.2	29.9	26	132
Cepina Valdisotto	5.8	17.1	28.4	21	130
Chiavenna	11.0	21.6	32.2	45	118
Chiesa Valmalenco - Alpe Entova	2.1	12.2	22.4	40	132
Civo	9.1	18.4	27.7	20	96
Dubino - La Piazza	7.0	16.8	26.7	38	171
Faedo Valtellino	9.2	20.2	31.3	36	179
Forcola Loc. Piani	9.2	20.4	31.7	19	104
Fraciscio Di Campodolcino	6.6	15.9	25.2	35	88
Gerola Alta - Pescegallo	2.8	11.6	20.5	43	164
Gordona	6.9	15.8	24.8	52	135
Lanzada	5.9	16.6	27.2	NA	NA
Lanzada - Ganda	5.6	16.5	27.4	25	145

Provincia di Sondrio					
Stazione	Tmin min	Tmed	Tmax max	Prec 24h max	Prec mensile
Lanzada - Palu	0.2	9.8	19.4	42	182
Lanzada - Passo Marinelli	-5.7	NA	NA	NA	NA
Livigno - La Vallaccia	-3.0	NA	NA	19	127
Livigno - Passo Foscagno	-1.8	9.0	19.8	14	84
Livigno Carosello 3000	-3.4	5.8	15.1	NA	NA
Livigno Palipert	0.4	11.5	22.6	21	124
Madesimo	5.6	15.0	24.4	NA	NA
Madesimo - Spluga	1.3	11.5	21.6	75	201
Montagna In Valtellina	9.3	20.2	31.1	25	148
Montagna In Valtellina (F.Ne Al Piano)	9.7	20.9	32.1	31	150
Morbegno - Eliporto	11.2	22.4	33.6	19	99
Novate Mezzola	11.0	22.4	33.7	53	108
Oga	4.1	15.0	25.9	22	120
Pescegallo Di Gerola Alta	4.3	14.5	24.7	48	192
Ponte In Valtellina - Lago Reguzzo	-1.9	NA	NA	45	214
Prata Camportaccio - Pratella	7.2	16.9	26.6	49	134
Rasura	7.6	17.4	27.3	25	140
Rifugio Longoni - Cai Seregno	-0.7	8.5	17.7	NA	NA
Samolaco - V.Vignola	10.2	22.2	34.3	53	135
San Giacomo Filippo - Lago Truzzo	3.2	12.7	22.2	47	169
Santa Caterina Valfurva	0.2	11.0	21.8	NA	NA
Somaggia Di Samolaco	9.3	21.0	32.8	48	130
Sondalo	7.7	18.0	28.4	NA	NA

Provincia di Sondrio					
Stazione	Tmin min	Tmed	Tmax max	Prec 24h max	Prec mensile
Sondalo - Le Prese	7.0	18.2	29.4	19	112
Sondrio - Fond.Fojanini	9.8	21.2	32.6	29	130
Sondrio 2	8.8	20.0	31.3	31	136
Sondrio 3	8.9	20.1	31.3	31	135
Talamona	9.8	21.0	32.1	24	109
Teglio - S. Giacomo	8.0	20.0	32.0	29	157
Tirano	9.3	20.5	31.7	22	102
Tirano - Eliporto	8.3	20.6	32.9	24	161
Tirano 2	8.9	19.8	30.7	NA	NA
Tovo Di Santagata	7.9	19.4	30.9	17	89
Trivigno Di Tirano	1.2	12.0	22.7	NA	NA
Val Masino - S.Martino	6.1	17.1	28.1	51	171
Val Masino Merdarola	NA	NA	NA	64	214
Valdisotto - Oga S. Colombano	0.1	10.0	20.0	26	185
Valdisotto Loc. Presure	4.7	15.8	26.9	24	125
Valfurva - Forni	-0.2	9.6	19.3	22	151
Villa Di Tirano	9.2	20.4	31.7	27	143

Provincia di Varese

Provincia di Varese					
Stazione	Tmin min	Tmed	Tmax max	Prec 24h max	Prec mensile
Arcisate	10.3	21.2	32.0	83	151
Besnate	9.4	20.4	31.5	37	122
Besozzo	9.0	20.8	32.7	24	90
Brescia	10.2	20.8	31.4	36	135
Busto Arsizio - V.Rossini	9.2	21.6	34.1	35	130
Cantello	12.0	22.0	31.9	39	102

Provincia di Varese					
Stazione	Tmin min	Tmed	Tmax max	Prec 24h max	Prec mensile
Carnago Milanello	11.3	21.1	30.9	NA	NA
Cassinetta Di Biandronno	8.8	20.6	32.4	50	113
Castellanza	11.6	21.9	32.2	NA	NA
Castronno	9.2	20.8	32.3	41	136
Castronno	12.2	22.1	32.0	51	118
Castronno	11.2	21.6	32.1	52	113
Castronno	9.1	20.7	32.3	51	126
Castronno	12.2	22.1	32.0	51	118
Cavaria Con Premezzo (Va)	11.3	22.0	32.8	NA	NA
Cavaria Con Premezzo - V. Cantalupa	9.6	22.1	34.6	50	125
Cerro Di Laveno Mombello	12.8	22.5	32.3	NA	NA
Cimbro Di Vergiate	9.2	20.3	31.4	39	116
Crosio Della Valle	9.6	20.7	31.8	NA	NA
Cuasso Al Monte	9.9	20.5	31.1	52	149
Cuasso Al Monte	9.9	20.5	31.1	52	149
Cugliate Fabiasco	9.4	20.6	31.8	NA	NA
Cuveglia	10.9	21.8	32.6	29	107
Ferno	9.9	21.4	33.0	33	124
Gallarate	10.4	21.5	32.6	50	153
Gallarate Cajello	11.6	22.4	33.1	50	138
Gemonio	13.1	22.2	31.2	30	95
Induno Olona	11.4	21.4	31.4	99	164
Inverio Inferiore	9.7	20.2	30.7	72	178

Provincia di Varese					
Stazione	Tmin min	Tmed	Tmax max	Prec 24h max	Prec mensile
Ispra Jrc	9.5	21.2	32.8	32	120
Jerago	11.8	21.6	31.4	36	97
Jerago Con Orago	11.1	21.4	31.7	37	102
Lavena Ponte Tresa - Via Della Boschiva	10.6	22.2	33.9	27	111
Laveno Mombello	11.5	22.0	32.4	75	126
Laveno-Mombello - P.Zza Matteotti	11.2	21.8	32.4	NA	NA
Laveno-Mombello - Poggio S.Elsa	9.2	17.8	26.4	24	68
Luino - V. Piero Chiara	12.5	22.2	32.0	51	153
Luvinate	10.6	20.8	31.0	25	95
Malnate (Loc. San Salvatore)	11.1	21.7	32.3	47	117
Malpensa	10.0	20.5	31.0	NA	NA
Mozzate	11.8	22.0	32.1	37	112
Nizzolina Di Marnate	9.7	21.0	32.3	31	100
Porto Ceresio	11.3	21.8	32.2	18	61
Porto Ceresio - Campo Sportivo	9.1	21.2	33.2	76	144
Porto Valtravaglia San Michele	9.1	18.2	27.2	84	174
Rasa Di Varese	9.9	20.2	30.5	36	122
Rovate Di Carnago	10.6	21.1	31.6	38	107
San Macario Di Samarate	10.8	21.4	31.9	30	128
San Salvatore Di Malnate	11.1	21.7	32.3	15	67
Sangiano	11.2	22.5	33.7	42	130
Saronno - V.Santuario	10.3	21.8	33.2	16	58
Sesto Calende	9.5	20.8	32.1	44	112

Provincia di Varese					
Stazione	Tmin min	Tmed	Tmax max	Prec 24h max	Prec mensile
Tradate	12.2	22.0	31.9	31	105
Uboldo	11.2	21.4	31.6	45	103
Valganna Mondonico	11.0	19.4	27.9	33	132
Valmorea	10.8	21.5	32.3	38	104
Varano Borghi	7.5	20.6	33.8	71	133
Varese - V.Appiani	11.7	21.4	31.2	102	180
Varese Ospedale Di Circolo	12.6	21.8	31.0	11	46
Vedano Olona	11.2	21.8	32.3	66	148
Veddasca - Monte Cadrigna	7.2	14.0	20.9	NA	NA
Venegono Inferiore	10.9	21.4	31.8	45	124
Veniano	12.5	22.7	32.9	38	102