



SINTESI METEOROLOGICA MENSILE A FINI ASSICURATIVI

REGIONE LOMBARDIA MAGGIO 2024

Indice

Indice	1
Premessa	2
1. Mappe commentate dei principali parametri meteorologici	3
Temperature e Precipitazioni	3
2. Mappe commentate di superamento soglia	5
Eccesso di pioggia, vento forte, gelo e brina, siccità, sbalzo termico	5
3. Dati meteorologici	8
Provincia di Bergamo	8
Provincia di Brescia	12
Provincia di Como	17
Provincia di Cremona	20
Provincia di Lecco	21
Provincia di Lodi	24
Provincia di Mantova	25
Provincia di Milano	26
Provincia di Monza e della Brianza	29
Provincia di Pavia	30
Provincia di Sondrio	33
Provincia di Varese	36

Premessa

Questo documento viene realizzato come attività di servizio rivolta ai propri clienti.

Il servizio ha lo scopo di fornire una descrizione meteorologica, con riferimenti climatologici, orientata alla gestione del rischio in agricoltura, rivolta alle Aziende agricole, alle Compagnie assicurative, ai Consorzi di difesa. Pur fornendo anche una visione d'insieme del periodo, il contenuto è quindi focalizzato sulle avversità atmosferiche occorse.

Il documento ha carattere divulgativo; esso desidera rappresentare con chiarezza e sintesi lo stato del tempo nel periodo e nei luoghi definiti, fornendo un'informazione accessibile anche ad un pubblico diffuso e non specialistico.

Le elaborazioni contenute riguardano di norma un'area regionale ed il periodo di un mese; l'area di maggior interesse è quella a vocazione agricola ma viene comunque fornito un quadro generale delle condizioni meteo climatiche occorse su tutto il territorio oggetto dell'analisi.

1. Mappe commentate dei principali parametri meteorologici

Temperature e Precipitazioni

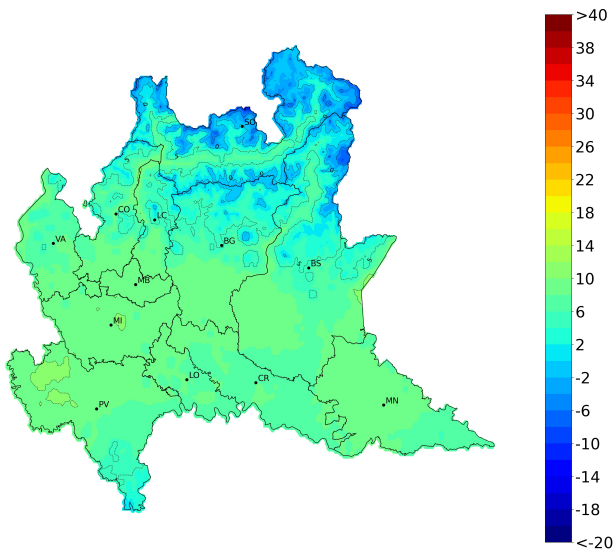


Figura 1. Minima mensile delle temperature minime giornaliere ($^{\circ}\text{C}$)

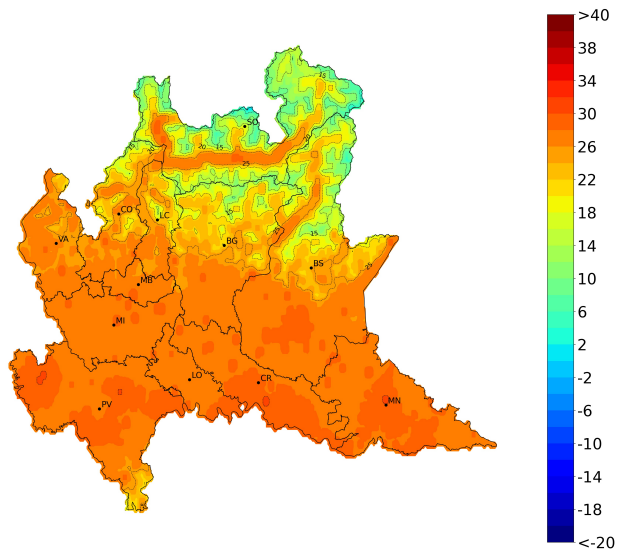


Figura 2. Massima mensile delle temperature massime giornaliere ($^{\circ}\text{C}$)

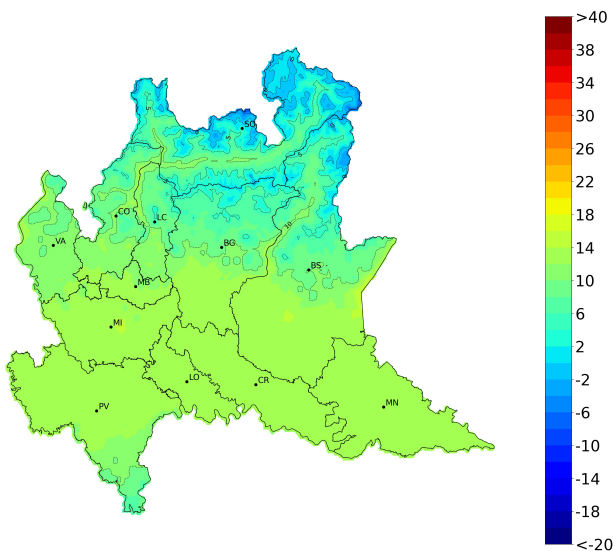


Figura 3. Media mensile delle temperature minime giornaliere ($^{\circ}\text{C}$)

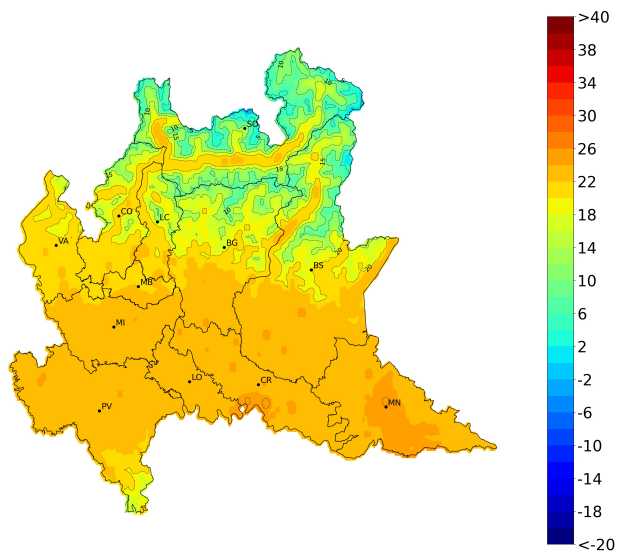


Figura 4. Media mensile delle temperature massime giornaliere ($^{\circ}\text{C}$)

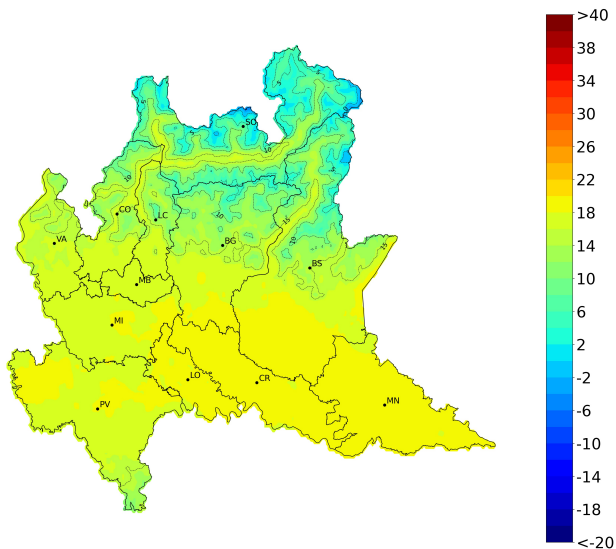


Figura 5. Temperatura media mensile (°C)

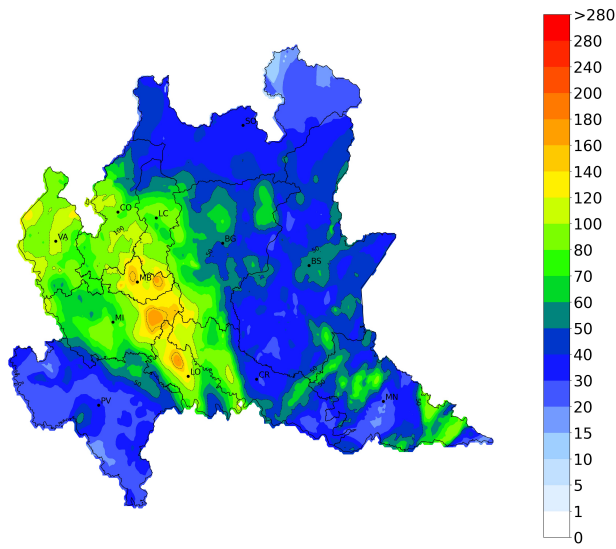


Figura 6. Massima mensile di precipitazione cumulata in 24 ore (mm)

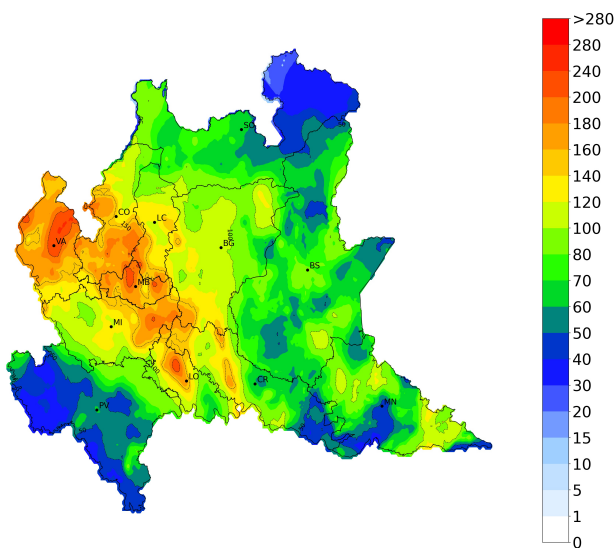


Figura 7. Massima mensile di precipitazione cumulata in 72 ore (mm)

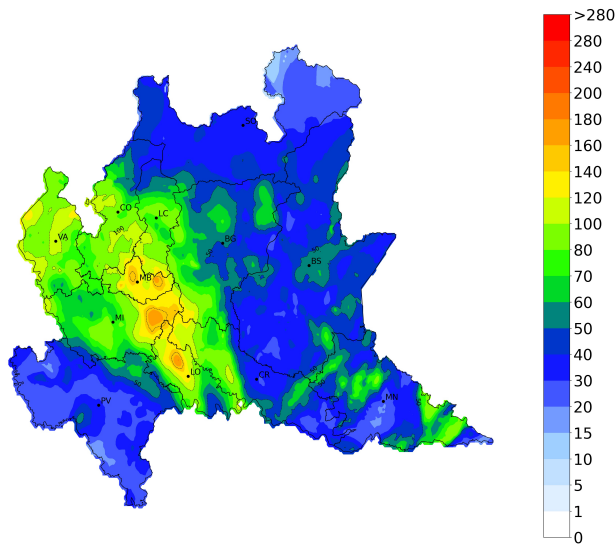


Figura 8. Precipitazione cumulata mensile (mm)

2. Mappe commentate di superamento soglia

Avversità	Variabile meteorologica e soglia
Eccesso di pioggia 1h	Accumulo precipitativo $\geq 30\text{mm}/1\text{h}$
Eccesso di pioggia 3h	Accumulo precipitativo $\geq 40\text{mm}/3\text{h}$
Eccesso di pioggia 72h	Accumulo precipitativo $\geq 80\text{mm}/72\text{h}$
Eccesso di pioggia 10d	Accumulo precipitativo $\geq 80\text{mm}/10\text{d}$ con superamento del 50% della media degli ultimi 5 anni
Vento forte	Velocità del vento $\geq 50\text{km/h}$ (14m/s) oppure $\geq 70\text{km/h}$ (20m/s)
Colpo di sole	Temperatura dell'aria a 2m $\geq 40^\circ\text{C}$
Gelo e brina	Temperatura dell'aria a 2m $< 0^\circ\text{C}$
Siccità	Indice SPEI3 ≤ -1.50
Sbalzo termico temperature minime	Discostamento in valore assoluto della temperatura minima giornaliera dell'aria a 2m rispetto alla media dei 3 giorni precedenti $\geq 8^\circ\text{C}$
Sbalzo termico temperature massime	Discostamento in valore assoluto della temperatura massima giornaliera dell'aria a 2m rispetto alla media dei 3 giorni precedenti $\geq 12^\circ\text{C}$

Eccesso di pioggia, vento forte, gelo e brina, siccità, sbalzo termico

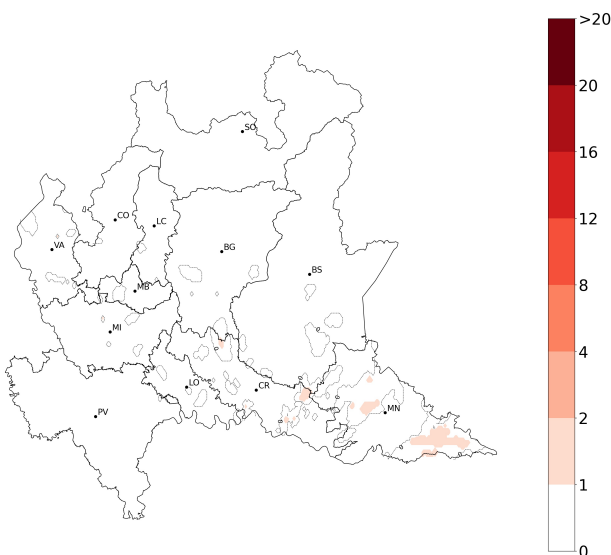


Figura 9. Numero di giorni con superamento soglia per eccesso di pioggia 1h

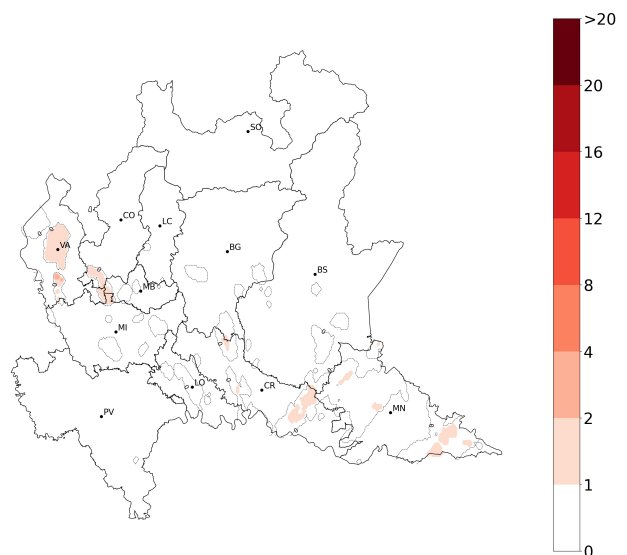


Figura 10. Numero di giorni con superamento soglia per eccesso di pioggia 3h

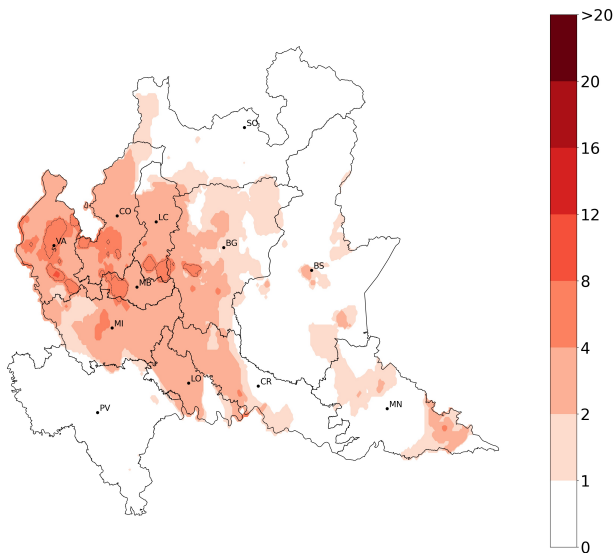


Figura 11. Numero di giorni con superamento soglia per eccesso di pioggia 72h

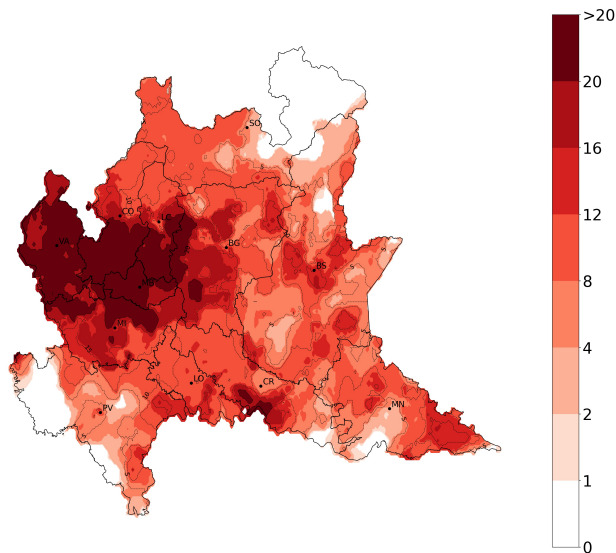


Figura 12. Numero di giorni con superamento soglia per eccesso di pioggia 10d

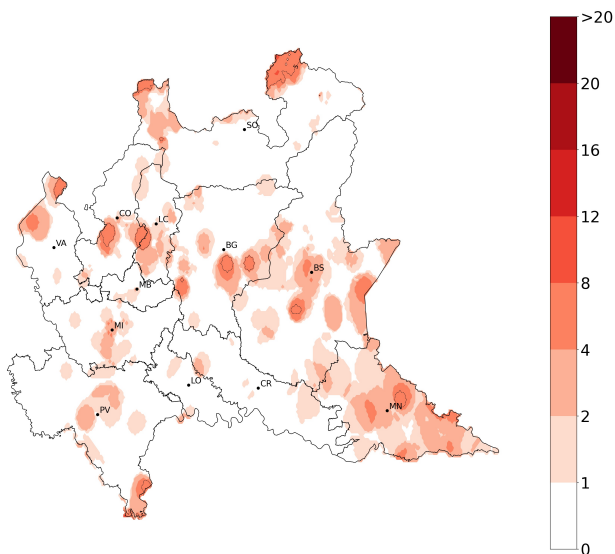


Figura 13. Numero di giorni con superamento soglia per vento forte (soglia a 14m/s)

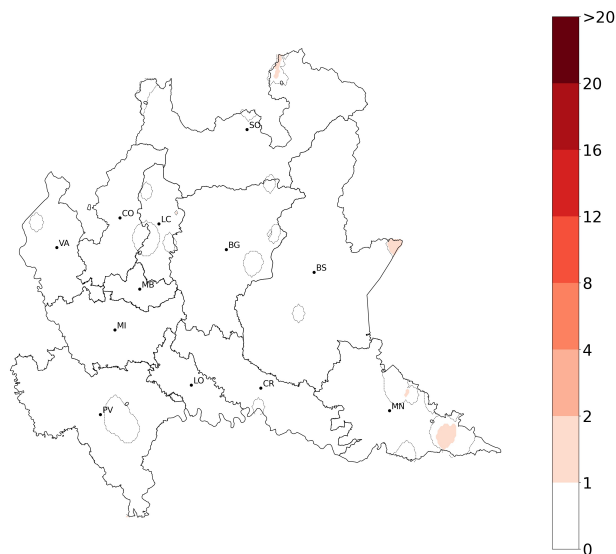


Figura 14. Numero di giorni con superamento soglia per vento forte (soglia a 20m/s)

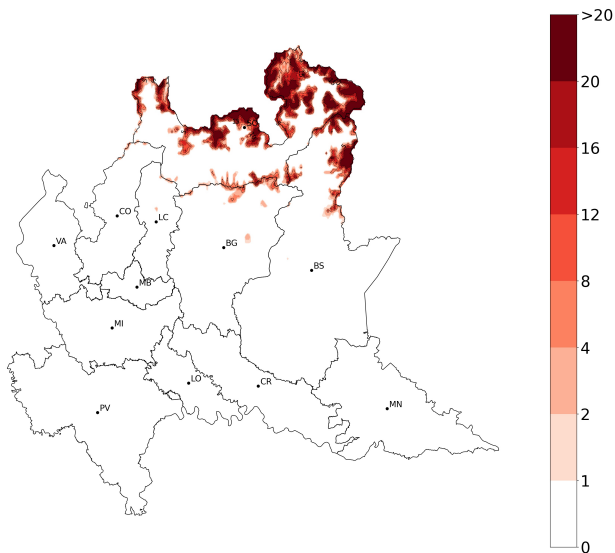


Figura 15. Numero di giorni con superamento soglia per gelo e brina

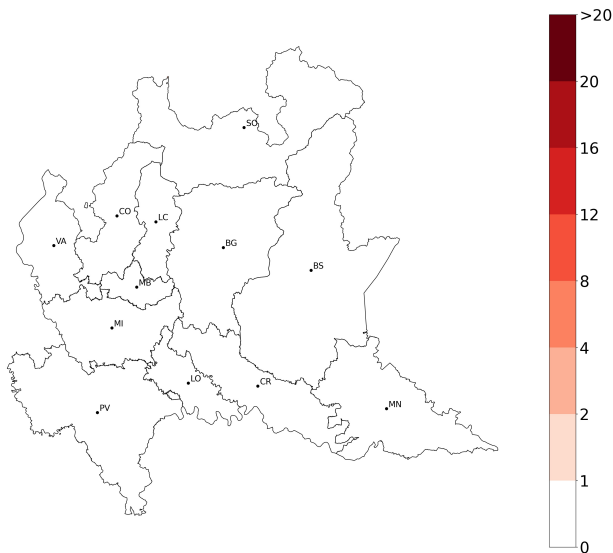


Figura 16. Numero di giorni con superamento soglia per siccità (SPEI3)

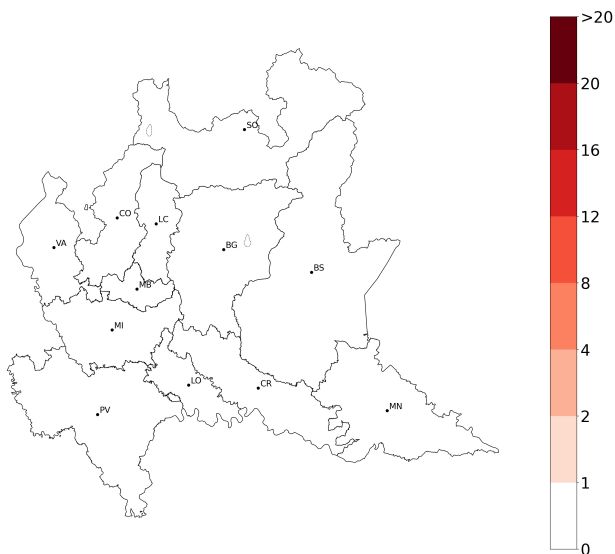


Figura 17. Numero di giorni con superamento soglia per sbalzo termico temperature minime

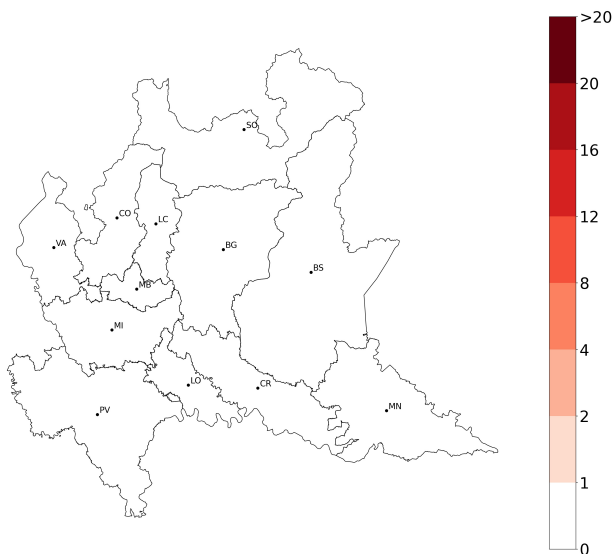


Figura 18. Numero di giorni con superamento soglia per sbalzo termico temperature massime

3. Dati meteorologici

In questo capitolo si riportano le tabelle riassuntive di temperatura e precipitazione rilevate dalle stazioni al suolo presenti sul territorio e appartenenti a reti certificate, ufficiali ed a norma WMO-OMM. La raccolta dati e la successiva elaborazione degli stessi è effettuata da Hypermeteo S.r.l. Le tabelle riportano le sole stazioni che presentano almeno 25 giorni di dati nel mese analizzato.

Legenda: **Tmin min** = temperatura minima più bassa mensile; **Tmed** = temperatura media mensile; **Tmax max** = temperatura massima più alta mensile; **Prec 24h max** = massima precipitazione giornaliera a livello mensile; **Prec mensile** = precipitazione mensile.

Provincia di Bergamo

Provincia di Bergamo					
Stazione	Tmin min	Tmed	Tmax max	Prec 24h max	Prec mensile
Alme	9.2	17.7	26.2	63	400
Almenno San Bartolomeo	8.8	18.2	27.5	76	349
Almenno San Bartolomeo 1	7.9	15.8	23.7	NA	NA
Almenno San Bartolomeo 2	9.0	16.8	24.6	NA	NA
Almenno San Salvatore	9.2	17.0	24.9	71	359
Alzano Lombardo	9.2	17.5	25.9	45	348
Ambivere	8.8	17.2	25.7	48	163
Ardesio - Valcanale	4.1	12.4	20.6	40	279
Azzone - Dezzo Di Scalve	NA	NA	NA	49	277
Berbenno	7.4	15.2	23.1	66	333
Berbenno Centro	7.4	15.2	23.1	NA	NA
Bergamo	NA	NA	NA	51	329
Bergamo - V.Goisis	8.6	17.4	26.1	47	307
Bergamo - V.Stezzano	9.4	19.0	28.7	50	322
Branzi	6.2	14.6	23.1	56	273

Provincia di Bergamo					
Stazione	Tmin min	Tmed	Tmax max	Prec 24h max	Prec mensile
Brembilla	7.3	16.1	24.9	62	315
Briolo Di Ponte San Pietro	9.7	18.0	26.4	75	359
Burligo Di Palazzago	7.7	15.3	22.9	68	356
Calvenzano	8.9	17.4	25.8	133	416
Capovalle Di Roncobello	4.3	12.0	19.6	NA	NA
Caprino Bergamasco Loc. Perlupario	7.6	15.6	23.7	69	370
Carona - Carisole	-0.4	6.6	13.7	NA	NA
Carona - Lago Fregaborgia	-1.0	5.4	11.8	NA	NA
Casnigo - Campo Sportivo	6.6	16.1	25.6	40	272
Castelli Calepio	NA	NA	NA	53	254
Castione Della Presolana	3.1	12.2	21.4	NA	NA
Cenate Sopra	8.5	16.9	25.3	57	376
Cene	8.3	16.6	24.8	48	268
Cene - Ponte	8.2	16.6	25.0	54	323
Clusone - Sp 671	5.4	15.0	24.5	51	252
Colere	3.4	13.3	23.2	66	334
Colere	4.4	13.4	22.3	66	326
Comun Nuovo	8.9	17.6	26.3	71	330
Costa Volpino	9.8	17.6	25.4	24	174
Costa Volpino	9.3	18.1	26.9	NA	NA
Filago	9.2	17.4	25.6	76	309
Filago - V.Fermi	8.7	17.3	25.9	NA	NA
Fiobbio Di Albino	7.2	16.0	24.9	54	368

Provincia di Bergamo					
Stazione	Tmin min	Tmed	Tmax max	Prec 24h max	Prec mensile
Fontanella	9.0	17.6	26.3	NA	NA
Foppolo	0.6	8.9	17.2	50	305
Gandellino - Grabiasca	5.0	13.5	22.0	44	255
Geromina Di Treviglio	8.8	18.2	27.7	113	320
Gorno	6.9	15.0	23.1	59	312
Gromo (Rifugio Vodala)	1.2	7.3	13.4	NA	NA
Grone San Fermo	3.5	9.7	15.9	59	313
Lefte	7.0	15.8	24.6	40	209
Lizzola Valbondione - Rif. Campel	1.3	8.8	16.3	NA	NA
Mapello Centro	9.1	17.2	25.3	90	381
Mapello Stadio	8.5	16.8	25.1	63	288
Mezzoldo - Passo S.Marco	0.2	7.0	13.8	NA	NA
Monte Misma	5.5	12.4	19.4	NA	NA
Mornico Al Serio - Campo Sportivo	8.4	18.2	28.0	47	326
Mozzanica	9.8	18.7	27.6	75	293
Mozzanica - V.Donizetti	7.8	18.2	28.5	66	256
Mozzo	8.6	17.2	25.7	83	448
Mozzo Fraz. Borghetto	9.3	17.4	25.4	58	334
Mozzo Fraz. Pascoletto	9.4	17.8	26.2	80	395
Olmo Al Brembo	5.9	14.6	23.3	45	208
Oltre Il Colle - Zambra	4.0	11.6	19.2	72	363
Osio Sotto	8.8	17.0	25.3	75	424
Paladina	9.5	18.0	26.4	82	426

Provincia di Bergamo					
Stazione	Tmin min	Tmed	Tmax max	Prec 24h max	Prec mensile
Palazzago	8.1	16.6	25.2	62	355
Peghera Di Taleggio	5.6	13.2	20.8	66	337
Peia	7.1	15.0	22.9	42	263
Piazza Brembana - Vivaio	5.8	15.4	24.9	55	301
Piazzatorre	5.2	NA	NA	45	270
Ponte San Pietro	10.1	18.0	25.8	NA	NA
Pontida	7.2	17.8	28.3	90	423
Poscante Di Zogno	7.5	16.2	24.9	49	359
Presezzo	9.1	17.7	26.3	64	266
Ranzanico	7.6	16.4	25.3	41	277
Rota D Imagna	7.2	15.5	23.8	86	368
Rota D'Imagna	6.9	15.2	23.6	99	443
San Giovanni Bianco - Cornalita	6.2	15.0	23.8	62	315
San Pellegrino Terme	8.1	15.6	23.2	51	258
Sarnico	9.6	18.4	27.1	49	195
Schilpario	2.7	10.8	18.8	NA	NA
Selvino	5.4	12.8	20.3	51	334
Serina	4.6	12.4	20.1	66	362
Spiazzi Di Gromo - Rif. Vodala	1.2	7.3	13.4	NA	NA
Stezzano	9.7	17.8	25.8	55	302
Tavernola Bergamasca - Gallinarga	9.9	17.4	24.9	60	286
Torre Boldone	8.5	17.3	26.1	46	337
Trescore Balneario	9.3	17.6	25.8	NA	NA

Provincia di Bergamo					
Stazione	Tmin min	Tmed	Tmax max	Prec 24h max	Prec mensile
Treviglio	8.6	17.8	26.9	NA	NA
Valbondione	5.1	13.8	22.4	64	336
Valbondione	0.4	7.4	14.3	54	334
Valbondione - Rifugio Curò	-0.1	7.1	14.3	NA	NA
Valtorta	4.6	14.2	23.9	75	340
Vertova	7.3	15.8	24.2	53	241
Villa D'Ogna	6.7	14.6	22.4	33	220
Villa Di Serio	9.7	18.0	26.2	43	234
Vilminore Di Scalve - Presolana	-0.3	6.5	13.3	NA	NA
Zambla Alta	3.6	10.6	17.5	NA	NA
Zorzino Di Riva Di Solto	9.2	16.0	22.9	33	225

Provincia di Brescia

Provincia di Brescia					
Stazione	Tmin min	Tmed	Tmax max	Prec 24h max	Prec mensile
Artogne	9.7	17.3	24.9	32	180
Bagolino	5.6	14.0	22.4	NA	NA
Bagolino - Sp669	4.5	14.3	24.1	66	317
Bedizzole Loc. Villaggio Magri	7.1	16.2	25.2	37	212
Bienno Piazze	7.6	15.6	23.5	38	221
Bione	5.1	NA	NA	53	320
Bione	7.1	15.0	22.9	36	233
Borno - Monte Altissimo	1.3	7.5	13.7	NA	NA
Botticino	NA	NA	NA	30	129
Bovegno - Ponte Zigole	NA	NA	NA	47	296
Brandico	11.7	19.6	27.6	NA	NA
Breno - Lago Della Vacca	-3.3	NA	NA	NA	NA

Provincia di Brescia					
Stazione	Tmin min	Tmed	Tmax max	Prec 24h max	Prec mensile
Brescia - Itas Pastori	7.5	18.4	29.4	38	213
Brescia - V.Ziziola	9.8	19.2	28.6	27	169
Brescia Castello	9.5	17.8	26.2	31	209
Brescia Chiesanuova	9.9	19.2	28.6	42	244
Brescia Fornaci	9.5	18.6	27.8	28	172
Brescia Mompiano	7.9	17.1	26.3	35	232
Caino	6.6	15.3	24.0	42	301
Capo Di Ponte - V.Briscioli	6.1	16.4	26.8	43	198
Capovalle Val Sabbia	4.7	13.0	21.2	46	279
Castegnato	8.7	17.8	26.9	36	196
Castel Mella	9.0	18.6	28.1	NA	NA
Casto	6.7	14.1	21.5	61	318
Castrezzato	8.6	17.2	25.7	41	238
Cedegolo	8.4	16.1	23.8	NA	NA
Centenaro Di Lonato Del Garda	8.7	17.4	26.2	39	222
Cevo	4.6	12.4	20.1	45	206
Chiari	NA	NA	NA	30	207
Collio - Memmo	3.9	11.7	19.5	NA	NA
Comezzano-Cizzago	8.5	18.0	27.6	30	166
Corte Franca	9.0	17.4	25.8	46	248
Corzano - Bargnano	8.4	18.6	28.7	32	186
Costa Di Cazzago San Martino	8.3	18.2	28.2	53	204
Desenzano	8.1	17.4	26.7	42	225

Provincia di Brescia					
Stazione	Tmin min	Tmed	Tmax max	Prec 24h max	Prec mensile
Desenzano Del Garda	9.1	17.8	26.5	45	218
Edolo	7.8	16.0	24.1	37	187
Edolo - Ist.Meneghini	7.7	16.6	25.4	35	160
Edolo - Pantano D`Avio	-2.6	6.6	15.8	NA	NA
Esine (Esine Zona Ospedale)	9.2	17.4	25.7	35	229
Esine (Sacca Di Esine)	8.5	17.4	26.2	29	190
Esine 1	7.3	15.8	24.3	39	219
Esine 2	NA	NA	NA	35	229
Gambara	7.7	17.7	27.7	53	223
Gargnano	5.1	13.6	22.2	50	259
Gavardo	NA	NA	NA	36	211
Gavardo	7.4	16.4	25.4	25	159
Gussago	8.9	18.6	28.4	51	196
Leno	8.4	17.7	27.0	39	237
Limone Sul Garda	10.4	17.8	25.3	28	104
Limone Sul Garda	9.7	19.3	28.9	25	69
Lonato Del Garda	10.4	18.6	26.9	NA	NA
Lozio	5.4	13.6	21.9	58	260
Magasa Loc. Cima Rest	3.8	11.0	18.3	NA	NA
Manerba Del Garda - Dusano	9.8	17.6	25.4	NA	NA
Manerbio - V.Dante	8.2	18.4	28.5	29	155
Maratea	12.7	24.2	35.7	11	44
Mazzano	8.0	17.1	26.2	NA	NA

Provincia di Brescia					
Stazione	Tmin min	Tmed	Tmax max	Prec 24h max	Prec mensile
Monno	0.5	8.6	16.7	NA	NA
Montagnola	NA	NA	NA	21	133
Monte Stino	2.3	9.8	17.4	NA	NA
Montichiari	8.0	17.0	26.0	NA	NA
Montichiari (Fraz. Bredazzane)	7.6	17.9	28.2	63	264
Montichiari - Boschetti	8.7	18.2	27.8	67	244
Montirone	7.8	18.0	28.2	33	200
Nave	7.2	17.0	26.7	35	276
Navezze	NA	NA	NA	40	243
Niardo	8.3	16.5	24.7	39	190
Noffo Di Pertica Alta	6.8	14.4	22.1	50	260
Odolo	7.8	17.1	26.4	57	287
Ome	8.6	17.4	26.3	28	195
Ospitaletto	NA	NA	NA	29	123
Padenghe Sul Garda - V.Fondrini	7.4	18.1	28.8	47	244
Paderno Franciacorta	8.6	17.8	26.9	34	222
Paisco Loveno	6.3	13.9	21.5	39	201
Palazzolo Sulloggio	8.8	17.4	26.0	45	242
Passo Cavallino Della Fobbia	4.1	11.6	19.1	41	247
Passo Del Tonale	0.3	7.8	15.3	NA	NA
Pieve Di Lumezzane	6.7	NA	NA	NA	NA
Pisogne	5.9	13.0	20.2	56	316
Ponte Di Legno - Case Pirlì	0.6	9.3	18.0	NA	NA

Provincia di Brescia					
Stazione	Tmin min	Tmed	Tmax max	Prec 24h max	Prec mensile
Pozzolengo	8.2	18.3	28.4	47	191
Prevalle	7.3	17.0	26.6	28	167
Provaglio D'Iseo	9.5	18.6	27.6	63	301
Provezze Di Provaglio D'Iseo	8.1	17.4	26.7	46	252
Puegnago Sul Garda	7.0	17.2	27.5	45	209
Roma	NA	NA	NA	24	198
Roncadelle	9.3	18.2	27.2	32	172
Sabbio Chiese	6.2	15.4	24.7	51	254
Sale Marasino	10.0	17.6	25.3	46	265
San Gervasio Bresciano	7.6	17.1	26.6	30	207
Sarezzo - V.Della Fonte	7.7	16.5	25.3	43	306
Sarnico - V. Roma	9.6	19.6	29.7	56	260
Saviore Delladamello	3.6	11.4	19.2	NA	NA
Sellero (Novelle Di Sellero)	8.0	16.4	24.7	57	236
Tavernole Sul Mella Monte Guglielmo	0.0	NA	NA	36	313
Tignale - Oldesio	7.7	17.0	26.2	40	200
Toscolano Maderno	9.6	18.6	27.5	NA	NA
Toscolano-Maderno	10.2	18.0	25.9	46	228
Tremosine Sul Garda	7.3	15.1	22.9	28	147
Treviso Bresciano - Cavacca	3.9	12.4	20.9	NA	NA
Vallio Terme	6.2	15.5	24.8	50	252
Verziano	NA	NA	NA	22	77
Vestone	7.2	16.1	25.0	NA	NA

Provincia di Brescia					
Stazione	Tmin min	Tmed	Tmax max	Prec 24h max	Prec mensile
Villa Pedergnano	9.0	17.6	26.1	31	92
Villanuova Sul Clisi Loc. Fibbia	7.6	16.5	25.4	34	200

Provincia di Como

Provincia di Como					
Stazione	Tmin min	Tmed	Tmax max	Prec 24h max	Prec mensile
Albese Con Cassano	9.6	18.0	26.3	91	412
Albiolo	8.7	16.7	24.7	76	392
Alzate Brianza 1	9.3	17.8	26.4	103	323
Alzate Brianza 2	9.1	17.4	25.8	66	314
Anzano Del Parco	8.9	16.6	24.3	83	376
Bellagio Loc. San Primo (Co)	5.2	12.8	20.3	NA	NA
Beregazzo Con Figliaro	9.4	17.0	24.6	69	281
Bregnano	9.8	17.9	26.0	85	439
Brunate San Maurizio	6.6	14.0	21.5	103	451
Bulgarograsso	7.7	16.3	24.9	72	373
Cadorago	9.8	17.6	25.3	62	170
Cantu - Asnago	8.5	17.9	27.3	81	393
Cantù Cascina Porta 1	9.2	17.5	25.8	86	380
Cantù Cascina Porta 2	9.5	17.3	25.1	NA	NA
Canzo	3.8	11.2	18.7	NA	NA
Capiago Intimiano 2	8.7	16.6	24.5	102	385
Careggiola Di Lurago D Erba	8.8	17.1	25.4	121	475
Carimate Vedroni	8.6	17.3	26.0	86	418
Caslino Al Piano	9.3	17.7	26.1	74	323
Caslino D Erba - V. 4 Novembre	8.2	16.9	25.6	115	392
Casnate Con Bernate	8.9	17.3	25.7	85	406

Provincia di Como					
Stazione	Tmin min	Tmed	Tmax max	Prec 24h max	Prec mensile
Cavargna	4.9	13.2	21.4	NA	NA
Cermetate	9.7	17.9	26.1	115	389
Como - Viale Geno	10.0	19.0	27.9	NA	NA
Como Aero Club Lago	10.5	18.6	26.6	82	348
Como Breccia	9.0	17.0	24.9	54	259
Como Camerlata	10.2	18.2	26.2	84	426
Como Depuratore	10.6	18.3	26.0	53	253
Como Monteolimpino	9.2	17.4	25.5	96	458
Como Sagnino	9.7	17.7	25.7	78	401
Como Trecallo	9.4	17.4	25.3	114	468
Costa Masnaga - Lambrugo	8.5	18.3	28.1	90	339
Dongo	10.7	17.8	24.8	35	222
Erba - V. Battisti	9.7	18.0	26.4	108	445
Erba 2	10.0	18.2	26.3	94	412
Fino Mornasco Depuratore	NA	NA	NA	94	423
Garzeno	8.1	16.2	24.2	51	284
Gera Lario	10.0	17.7	25.4	NA	NA
Gera Lario - Fuentes	NA	NA	NA	25	136
Gravedona Ospedale	9.9	16.7	23.5	32	199
Guanzate	8.2	17.2	26.2	82	349
Inverigo	9.2	17.4	25.5	104	410
Lambrugo	8.5	18.3	28.1	58	299
Lasnigo S.Alessandro	6.2	14.3	22.4	107	388

Provincia di Como					
Stazione	Tmin min	Tmed	Tmax max	Prec 24h max	Prec mensile
Lenno	10.0	17.6	25.2	72	244
Lipomo	8.4	17.7	27.0	NA	NA
Livo	4.8	15.1	25.4	59	225
Lomazzo	9.2	17.7	26.2	107	330
Loveno Di Menaggio	9.3	16.8	24.3	56	277
Lurago Marinone	8.8	17.8	26.8	76	373
Mariano Comense	9.2	18.2	27.3	102	294
Mariano Comense	9.2	18.2	27.2	102	294
Mariano Comense	8.6	17.2	25.7	61	330
Mariano Comense - Campo Sportivo	9.7	17.8	25.9	103	356
Merone Depuratore	8.8	17.5	26.1	94	426
Moltrasio	10.6	17.6	24.6	106	445
Monguzzo	9.4	17.8	26.3	106	407
Monte Cornizzolo - Rifugio Sec	4.6	11.0	17.4	NA	NA
Montorfano	8.2	15.8	23.3	NA	NA
Olgiate Comasco	8.1	16.7	25.3	78	363
Olgiate Comasco - V.Repubblica	7.8	17.3	26.8	79	387
Orsenigo	9.5	17.2	24.8	81	324
Ossuccio	10.4	18.0	25.5	NA	NA
Pian Di Spagna	9.9	18.0	26.0	32	183
Porlezza	9.8	18.4	27.0	100	309
Porlezza - Torrente	9.0	17.8	26.6	74	252
Rovenna Di Cernobbio	9.2	17.2	25.1	101	430

Provincia di Como

Stazione	Tmin min	Tmed	Tmax max	Prec 24h max	Prec mensile
San Siro - Alpe Rescascia	3.7	11.9	20.1	NA	NA
Sormano - Rifugio Alpetto	4.4	11.0	17.6	NA	NA
Tremezzo	9.7	18.4	27.2	70	258
Vercana	5.6	13.0	20.5	44	266
Vertemate Con Minoprio	8.7	16.7	24.7	91	434
Vertemate Con Minoprio - Serre	8.1	17.8	27.5	83	387
Verzago	7.8	16.0	24.3	104	440
Villa Guardia	8.2	16.8	25.4	99	364

Provincia di Cremona

Provincia di Cremona					
Stazione	Tmin min	Tmed	Tmax max	Prec 24h max	Prec mensile
Casalbuttano Ed Uniti	6.7	17.5	28.3	36	230
Casalmaggiore	7.9	17.6	27.3	33	161
Casalmaggiore - Campo Sportivo	8.0	18.8	29.5	30	141
Castelleone Cascina Gallotta	8.7	17.8	26.9	97	274
Credera Rubbiano	7.8	17.6	27.5	106	247
Crema - V.Camporelle	7.8	18.0	28.2	88	254
Crema - V.Xi Febbraio	7.8	18.1	28.4	64	216
Crema 1	8.2	18.2	28.2	70	228
Crema 2	9.2	18.2	27.2	35	182
Cremona - V.Gerre Borghi	7.1	17.6	28.0	56	264
Cremona - Via Fatebenefratelli	9.0	20.0	31.0	43	283
Cremona Porto	8.6	18.4	28.2	NA	NA
Cremosano	8.4	17.8	27.3	NA	NA
Frontignano Di Barbariga	8.8	18.5	28.2	31	118
Gussola	10.6	19.2	27.8	24	109

Provincia di Cremona					
Stazione	Tmin min	Tmed	Tmax max	Prec 24h max	Prec mensile
Isola Pescaroli	7.6	NA	NA	34	171
Offanengo	8.6	17.6	26.7	67	242
Olmeneta	8.1	17.9	27.7	NA	NA
Ossolaro Di Paderno Ponchielli	8.2	17.5	26.8	NA	NA
Passarera Di Capergnanica	7.1	17.4	27.6	103	294
Persico Dosimo	9.0	18.0	27.0	30	187
Persico Dosimo	9.0	18.0	27.0	35	246
Piadena	7.8	17.9	28.0	34	165
Pieve San Giacomo	6.8	18.0	29.3	59	239
Rivolta D Adda - Ist. Spallanzani	8.2	18.5	28.8	116	311
San Giovanni In Croce	8.7	18.2	27.7	32	189
Solarolo Di Pozzaglio Ed Uniti	7.8	18.0	28.2	NA	NA
Soncino - V. Brescia	8.5	17.6	26.8	41	231
Soncino 1	9.0	19.0	29.0	34	220
Soresina	8.6	19.2	29.8	73	245
Soresina Cascina Mancina	7.9	17.2	26.4	NA	NA
Spinadesco	6.9	18.4	29.8	44	189
Spinadesco (Spinadesco)	NA	NA	NA	51	271
Trescore Cremasco	8.7	17.6	26.6	100	228
Trigolo	7.6	17.0	26.5	72	254

Provincia di Lecco

Provincia di Lecco					
Stazione	Tmin min	Tmed	Tmax max	Prec 24h max	Prec mensile
Abbadia Lariana	10.3	17.8	25.3	73	289
Ballabio	5.8	14.6	23.3	NA	NA
Ballabio	6.6	15.0	23.3	NA	NA

Provincia di Lecco					
Stazione	Tmin min	Tmed	Tmax max	Prec 24h max	Prec mensile
Barzago	9.3	17.3	25.3	98	357
Barzio	6.4	14.2	21.9	77	330
Barzio	6.4	14.1	21.8	87	301
Barzio - Piani Di Bobbio	0.9	7.7	14.5	NA	NA
Bevera Di Sirtori	8.8	17.0	25.3	101	365
Bonzeno Di Bellano	9.2	17.0	24.7	56	280
Bosisio Parini - Imbarcadere	NA	NA	NA	98	387
Carenno	6.5	14.9	23.3	84	381
Casatenovo - Tetto	NA	NA	NA	121	404
Casatenovo Tetto	NA	NA	NA	105	343
Cassina Valsassina - Moggio	5.1	12.6	20.1	96	393
Cernusco Lombardone	9.2	18.2	27.2	114	443
Colico	9.7	18.2	26.6	31	203
Cortenova	6.0	NA	NA	71	288
Cortenuova Di Monticello Brianza	8.9	17.3	25.7	162	483
Dervio - V.S.Cecilia	10.2	18.4	26.5	44	244
Dervio Lago	11.0	17.4	23.9	24	142
Erve	7.7	16.2	24.6	64	314
Galbiate	9.3	17.0	24.7	100	387
Garlate	9.8	18.6	27.3	74	322
Introbio	6.2	15.7	25.2	NA	NA
Lecco - V.Sora	9.3	18.0	26.7	77	285
Lecco Centro	10.5	18.6	26.6	66	270

Provincia di Lecco					
Stazione	Tmin min	Tmed	Tmax max	Prec 24h max	Prec mensile
Lecco Germanedo	8.6	16.8	25.0	69	304
Lecco San Giovanni	9.5	17.5	25.5	27	146
Lezzeno Di Bellano	9.7	17.8	26.0	23	115
Maggio Di Cremeno	6.4	14.1	21.8	101	368
Maggio Di Cremeno Loc. Casere	6.3	14.0	21.6	97	381
Mandello Del Lario	10.5	17.8	25.1	NA	NA
Molteno - Cimitero	8.2	17.8	27.4	104	361
Monte Marenzo	8.6	17.0	25.4	94	433
Montevecchia	8.9	16.6	24.4	124	417
Noceno Di Vendrogno	6.9	14.6	22.3	49	250
Olginate	10.1	18.4	26.7	87	377
Olginate 2	10.1	18.4	26.7	92	375
Oliveto Lario	9.9	17.5	25.1	80	302
Osnago	9.3	17.3	25.3	145	491
Osnago	8.9	18.0	27.0	116	361
Osnago	8.9	18.0	27.0	136	434
Perego Loc. Galbusera Nera	9.3	16.7	24.1	110	420
Perledo	NA	NA	NA	56	210
Perledo Loc. Cantone	8.9	16.6	24.3	64	295
Piani Di Bobbio - Orscellera	0.5	6.3	12.1	NA	NA
Piani Resinelli	3.8	10.2	16.6	NA	NA
Premana - V.Luciani Papa	6.4	14.9	23.4	58	301
Rogeno (Casletto Di Rogeno)	NA	NA	NA	132	508

Provincia di Lecco

Stazione	Tmin min	Tmed	Tmax max	Prec 24h max	Prec mensile
Rovagnate Fraz. Albareda	9.3	17.5	25.7	101	411
Santa Maria Hoe Loc. Sancina	8.4	17.4	26.3	87	358
Taceno	6.8	16.6	26.3	31	175
Valmadrera	9.7	17.8	25.9	87	383
Valmadrera - V.Pozzi	9.8	17.6	25.5	108	421
Valvarrone Loc. Vestreno	8.6	16.7	24.8	47	249

Provincia di Lodi

Provincia di Lodi					
Stazione	Tmin min	Tmed	Tmax max	Prec 24h max	Prec mensile
Bertonico	8.2	18.0	27.7	69	222
Cadilana Di Corte Palasio	8.2	17.8	27.3	118	313
Capergnanica	8.4	17.8	27.3	85	266
Casalpusterlengo	8.8	18.1	27.4	NA	NA
Cavenago D Adda	8.0	17.8	27.6	142	283
Codogno	8.6	18.0	27.3	49	216
Codogno - Ist.Tosi	NA	NA	NA	54	209
Lodi	8.9	17.9	26.9	154	326
Lodi (San Bernardo)	8.9	17.9	26.9	186	316
Lodi (Viale Pavia)	7.7	17.2	26.7	47	136
Lodi - V. X Maggio	NA	NA	NA	167	327
Montanaso Lombardo	8.7	18.4	28.1	141	220
Montanaso Lombardo	8.7	18.4	28.1	141	276
S.Rocco Al Porto	7.8	18.2	28.5	NA	NA
Sant Angelo Lodigiano	8.7	18.0	27.4	59	248
Santangelo Lodigiano	8.2	18.0	27.7	56	273
Sordio	8.8	18.5	28.2	89	230

Provincia di Mantova

Provincia di Mantova					
Stazione	Tmin min	Tmed	Tmax max	Prec 24h max	Prec mensile
Asola	9.1	18.7	28.3	46	162
Asola - V.Industria	8.4	17.6	26.9	57	214
Bigarello	7.9	17.6	27.2	28	152
Canicossa Di Marcaria	9.4	18.8	28.3	29	134
Canneto Sull'Oglio	NA	NA	NA	32	154
Castel Goffredo	NA	NA	NA	54	198
Castel Goffredo	9.4	18.8	28.3	58	235
Ceresara	NA	NA	NA	38	163
Cerlongo	8.4	18.0	27.5	66	211
Cerlongo	9.0	17.8	26.7	59	173
Cesole Di Marcaria	9.1	18.6	28.0	31	146
Cividale Mantovano	8.2	17.7	27.2	39	233
Curtatone	9.5	18.8	28.1	NA	NA
Goito	9.0	17.8	26.7	59	173
Goito	8.5	18.9	29.3	62	217
Gonzaga	8.5	18.2	28.0	47	127
Gonzaga	9.1	18.6	28.0	52	163
Gorgo Di San Benedetto Po	8.4	18.2	28.1	33	133
Levata Di Curtatone	8.9	18.7	28.5	NA	NA
Mantova (Borgochiesanuova)	9.6	20.2	30.7	NA	NA
Mantova - Lunetta2 Smr	8.3	17.7	27.1	38	181
Mantova - S.Agnese	10.2	20.0	29.9	NA	NA
Monzambano	8.6	18.1	27.6	42	182

Provincia di Mantova					
Stazione	Tmin min	Tmed	Tmax max	Prec 24h max	Prec mensile
Piubega	9.3	18.5	27.6	73	250
Poggio Rusco	6.1	16.8	27.6	26	89
Pomponesco	8.6	18.0	27.5	42	113
Ponti Sul Mincio - Monzambano	8.3	18.0	27.8	51	235
Porto Mantovano	9.6	18.8	27.9	31	145
Rebecca Di Guidizzolo	8.9	18.4	27.9	55	193
Rodigo (Rivalta Sul Mincio)	9.2	18.2	27.2	47	142
S. Giovanni Del Dosso	NA	NA	NA	33	157
Sabbioneta	NA	NA	NA	27	170
San Giorgio Di Mantova	9.1	18.2	27.3	32	168
San Lorenzo Di Goito	8.6	17.9	27.2	76	228
San Martino Dall Argine	8.7	18.2	27.6	44	204
Sermide	NA	NA	NA	22	71
Sermide	7.3	17.7	28.1	30	140
Sermide	7.6	17.5	27.4	28	120
Suzzara	9.3	18.6	27.9	21	141
Viadana	8.8	18.6	28.4	45	147
Volta Mantovana	NA	NA	NA	27	97

Provincia di Milano

Provincia di Milano					
Stazione	Tmin min	Tmed	Tmax max	Prec 24h max	Prec mensile
Arconate - Smr	7.4	18.0	28.5	72	364
Bernate Ticino	9.3	18.5	27.7	77	258
Bernate Ticino	9.3	18.3	27.3	77	271
Bollate	9.3	18.0	26.7	64	352
Buccinasco Cascina Robbiolo	9.3	18.0	26.8	76	287

Provincia di Milano					
Stazione	Tmin min	Tmed	Tmax max	Prec 24h max	Prec mensile
Caleppio Di Settala	9.4	18.2	26.9	146	251
Canegrate	9.8	18.3	26.8	60	307
Cassano D'Adda	9.2	17.9	26.6	155	348
Castano Primo	8.9	17.8	26.7	NA	NA
Cinisello Balsamo - Parco Nord	9.3	18.1	26.9	NA	NA
Cinisello Balsamo - Parco Nord	8.2	18.3	28.4	81	339
Cislino	9.8	18.4	26.9	78	308
Corbetta	10.2	18.8	27.3	NA	NA
Corsico	8.5	17.7	26.9	39	258
Corsico Parco Sud	8.4	17.1	25.8	92	380
Gaggiano	10.0	18.7	27.4	104	357
Gaggiano	9.2	18.2	27.3	NA	NA
Gaggiano (Centro)	NA	NA	NA	104	366
Gorgonzola	9.9	19.6	29.4	NA	NA
Gorgonzola	9.9	19.6	29.4	NA	NA
Inveruno	8.9	17.8	26.6	63	301
Lacchiarella	9.0	18.6	28.2	NA	NA
Legnano Centro	10.2	18.3	26.4	68	228
Legnano Protezione Civile	10.2	18.8	27.4	76	300
Linate	9.0	18.0	27.0	NA	NA
Locate Di Triulzi	9.3	18.0	26.6	67	310
Magenta	9.3	18.0	26.8	78	296
Magenta - Cascina Mainaga	9.9	18.6	27.3	70	275

Provincia di Milano					
Stazione	Tmin min	Tmed	Tmax max	Prec 24h max	Prec mensile
Marcallo Con Casone	9.2	18.2	27.3	54	252
Melegnano Cascina Cappuccina	8.1	17.6	27.1	95	290
Milano (Milano - Maxwell)	10.1	18.5	26.9	96	314
Milano - Lambrate	8.7	18.2	27.7	87	314
Milano - P.Zza Zavattari	10.3	19.7	29.1	62	303
Milano - V.Brera	10.5	18.9	27.3	82	321
Milano - V.Feltre	8.9	19.4	30.0	NA	NA
Milano - V.Juvara	10.3	18.1	25.9	NA	NA
Milano - V.Marche	10.2	18.8	27.5	NA	NA
Milano - V.Rosellini	NA	NA	NA	81	325
Milano Arbe	10.8	19.2	27.5	81	288
Milano Boscoincitta	9.6	18.3	27.0	89	442
Milano Lambrate	8.8	17.5	26.1	96	362
Milano Porta Genova	10.2	18.6	27.1	89	279
Milano San Leonardo	10.1	18.5	26.9	68	361
Milano San Siro	9.3	17.8	26.3	73	349
Mombretto Di Mediglia	8.9	18.0	27.2	154	374
Nerviano	9.3	17.9	26.5	66	272
Nosate	8.6	17.9	27.2	121	358
Ossona	9.8	18.4	27.0	49	203
Paderno Dugnano	10.8	19.6	28.3	NA	NA
Paderno Dugnano - Palazzolo Parco Borghetto	NA	NA	NA	78	370
Pieve Emanuele	8.8	17.8	26.9	66	248

Provincia di Milano					
Stazione	Tmin min	Tmed	Tmax max	Prec 24h max	Prec mensile
Pogliano Milanese	9.3	17.6	25.8	NA	NA
Rescaldina	7.3	16.6	26.0	NA	NA
Rescaldina	8.7	17.6	26.6	80	292
Rho	10.3	18.7	27.1	63	336
Rho - Scalo Fiorenza - Prato	9.8	18.2	26.5	73	395
Robecco Sul Naviglio	9.2	18.3	27.4	72	327
Rodano	9.0	17.8	26.7	175	402
Rovagnasco Di Segrate	7.1	16.6	26.0	105	354
Roveda Di Sedriano	9.3	18.3	27.3	60	299
San Colombano Al Lambro	8.7	18.4	28.1	76	261
San Giuliano Milanese	11.6	19.0	26.3	NA	NA
Sedriano	9.7	18.5	27.4	NA	NA
Settimo Milanese	10.2	18.6	27.0	71	361
Trenzanesio	9.3	18.1	26.9	NA	NA
Vignate	9.2	17.5	25.9	182	421
Vimodrone	9.1	17.8	26.6	138	382

Provincia di Monza e della Brianza

Provincia di Monza e della Brianza					
Stazione	Tmin min	Tmed	Tmax max	Prec 24h max	Prec mensile
Arcore	9.2	17.6	26.1	NA	NA
Arosio	9.6	18.2	26.7	148	499
Besana In Brianza (Naresso)	8.6	17.0	25.5	NA	NA
Bovisio Masciago	10.1	18.0	25.9	NA	NA
Carimate	9.3	17.5	25.7	97	454
Carnate	9.0	17.6	26.3	182	518
Carnate	9.0	17.6	26.3	182	519

Provincia di Monza e della Brianza					
Stazione	Tmin min	Tmed	Tmax max	Prec 24h max	Prec mensile
Ceriano Laghetto	9.3	17.7	26.1	NA	NA
Cesate	10.2	18.4	26.7	74	393
Giussano	9.6	17.6	25.6	NA	NA
Lentate Sul Seveso (Copreno)	9.6	18.0	26.4	NA	NA
Lesmo	8.7	17.5	26.3	67	190
Lesmo - Peregallo	NA	NA	NA	136	396
Lissone	9.9	18.8	27.8	139	400
Meda (Via Como)	9.9	18.0	26.2	57	208
Misinto	9.6	18.8	27.9	59	299
Nova Milanese	9.9	18.6	27.3	54	210
Seregno	9.7	18.0	26.4	114	406
Seregno	9.8	17.8	25.8	122	438
Trezzano Rosa	10.3	18.1	25.9	124	369
Triuggio	8.7	17.4	26.1	125	362
Villasanta	8.9	17.5	26.1	51	240

Provincia di Pavia

Provincia di Pavia					
Stazione	Tmin min	Tmed	Tmax max	Prec 24h max	Prec mensile
Abbiategrosso	9.9	18.6	27.2	37	190
Bereguardo Fornasetta	9.6	18.2	26.9	34	191
Broni	6.8	17.2	27.5	40	174
Broni	7.6	17.2	26.7	34	220
Cambiò Di Gambarana	9.8	18.6	27.4	22	126
Canevino	7.2	17.0	26.9	35	243
Casarile	9.9	18.6	27.4	81	284
Casorate Primo	10.1	18.6	27.0	NA	NA

Provincia di Pavia					
Stazione	Tmin min	Tmed	Tmax max	Prec 24h max	Prec mensile
Castelletto Di Branduzzo	8.6	18.5	28.4	25	158
Castello D Agogna	10.6	20.6	30.6	45	188
Castello D'Agogna	10.6	20.6	30.6	40	149
Cava Manara	9.3	NA	NA	25	142
Cornale	8.3	18.5	28.6	52	168
Corteolona	8.7	18.7	28.7	62	305
Dorno 1	10.2	18.4	26.7	35	195
Dorno 2	10.2	18.4	26.7	29	196
Dorno Via Canevari	10.2	18.4	26.6	29	198
Filighera	8.3	18.3	28.3	57	218
Fortunago	6.1	15.4	24.7	29	184
Gambolo	10.6	18.8	27.0	45	211
Gualdrasco Di Bornasco	8.8	18.2	27.6	61	214
Landriano - Cascina Marianna	8.8	17.6	26.4	55	254
Lomello - Cantona	10.0	18.5	27.0	26	163
Magherno	7.9	17.3	26.7	57	207
Mede	10.1	18.8	27.4	17	93
Ottobiano	10.7	19.2	27.8	27	170
Parasacco Di Zerbolò	10.0	19.0	28.1	27	162
Pavia	9.4	19.8	30.1	34	164
Pavia - Ss 35	9.5	18.6	27.8	34	223
Pavia - V. Folperti	8.7	18.4	28.0	34	199
Pavia Cascina Pelizza	9.8	18.8	27.8	44	258

Provincia di Pavia					
Stazione	Tmin min	Tmed	Tmax max	Prec 24h max	Prec mensile
Pian Del Poggio	0.8	9.8	18.7	30	162
Pieve Albignola	9.5	19.1	28.7	30	140
Redavalle	7.1	17.8	28.5	35	199
Retorbido	8.4	18.0	27.5	15	123
Retorbido	8.4	18.0	27.6	14	108
Robbio	9.6	18.6	27.6	NA	NA
Robbio	10.0	18.5	27.0	27	200
Romagnese	NA	NA	NA	30	198
Santa Margherita Di Staffora - Casanova	3.9	14.2	24.4	27	167
Santa Maria Della Versa Loc. Torchio	8.4	17.3	26.2	31	170
Scaldasole	10.6	19.2	27.8	NA	NA
Spessa Po	7.9	18.2	28.6	NA	NA
Stefanago	8.1	17.2	26.4	NA	NA
Tromello	9.7	18.9	28.1	41	232
Varzi - Nivione	5.6	16.8	28.1	29	157
Varzi Nivione	5.6	16.2	26.9	25	151
Vidigulfo	8.7	18.2	27.6	58	230
Vigevano	10.7	19.2	27.8	NA	NA
Vigevano	11.1	19.4	27.6	49	195
Vigevano - Ss494	10.0	18.8	27.5	49	214
Voghera - V. Cambiaso	8.4	18.6	28.9	40	158
Voghera Ponte Rosso	8.3	18.0	27.6	NA	NA
Zinasco	9.4	18.4	27.4	35	245

Provincia di Pavia					
Stazione	Tmin min	Tmed	Tmax max	Prec 24h max	Prec mensile
Zinasco Vecchio	9.4	18.4	27.5	NA	NA

Provincia di Sondrio

Provincia di Sondrio					
Stazione	Tmin min	Tmed	Tmax max	Prec 24h max	Prec mensile
Albosaggia (Giugni)	7.0	16.4	25.7	43	178
Andalo Valtellino	9.6	17.8	26.1	33	182
Aprica	4.2	12.2	20.1	58	232
Aprica	-0.4	7.0	14.4	45	228
Aprica	-0.4	7.0	14.4	40	188
Ardenno	8.9	17.6	26.3	30	162
Bema	6.7	14.4	22.1	46	208
Bormio	4.9	13.4	21.8	NA	NA
Bormio - Eliporto	3.1	12.1	21.1	NA	NA
Bormio Cimino Valbella	-4.1	2.8	9.7	NA	NA
Caiolo	6.5	17.0	27.4	34	169
Caiolo 1	7.1	16.9	26.7	34	151
Campo Tartano	NA	NA	NA	43	201
Campodolcino	0.2	8.0	15.8	49	227
Campodolcino - Alpe Motta	-0.1	6.4	12.9	47	237
Caspoggio - Piazzo Cavalli	0.1	8.2	16.4	38	190
Castione Andevenno	8.5	17.4	26.3	39	162
Castionetto Di Chiuro	6.7	15.5	24.3	36	157
Cepina Valdisotto	4.4	13.3	22.2	NA	NA
Chiavenna	9.6	18.4	27.1	43	185
Chiesa Valmalenco - Alpe Entova	0.2	8.2	16.1	32	172
Civo	6.9	15.1	23.3	34	181

Provincia di Sondrio					
Stazione	Tmin min	Tmed	Tmax max	Prec 24h max	Prec mensile
Dubino - La Piazza	5.4	12.4	19.4	41	241
Faedo Valtellino	7.3	16.2	25.1	51	193
Forcola Loc. Piani	8.6	17.6	26.5	33	170
Fraciscio Di Campodolcino	2.7	11.4	20.1	NA	NA
Gerola Alta - Pescegallo	-0.4	5.7	11.8	NA	NA
Gordona	-1.0	8.4	17.7	NA	NA
Lanzada	3.8	13.0	22.1	NA	NA
Lanzada - Ganda	3.8	13.2	22.5	37	183
Lanzada - Palu	-1.2	4.9	11.0	NA	NA
Lanzada - Passo Marinelli	-6.3	NA	NA	NA	NA
Livigno - La Vallaccia	-4.7	NA	NA	27	140
Livigno - Passo Foscagno	-2.9	NA	NA	NA	NA
Livigno Carosello 3000	-4.9	1.8	8.4	NA	NA
Livigno Palipert	-1.6	7.2	15.9	NA	NA
Madesimo	0.8	8.6	16.3	NA	NA
Madesimo - Spluga	0.0	7.0	14.0	37	197
Montagna In Valtellina	7.8	17.0	26.1	36	161
Montagna In Valtellina (F.Ne Al Piano)	8.8	18.2	27.6	48	174
Morbegno	9.6	18.2	26.8	51	248
Morbegno	9.6	18.2	26.8	NA	NA
Morbegno - Eliporto	8.7	18.3	27.9	34	168
Novate Mezzola	9.6	18.2	26.7	34	182
Oga	2.3	10.9	19.5	NA	NA

Provincia di Sondrio					
Stazione	Tmin min	Tmed	Tmax max	Prec 24h max	Prec mensile
Pescegallo Di Gerola Alta	1.6	9.5	17.3	NA	NA
Ponte In Valtellina - Lago Reguzzo	-3.4	NA	NA	NA	NA
Prata Camportaccio - Pratella	4.9	12.6	20.4	NA	NA
Rasura	5.7	13.3	20.9	54	235
Rifugio Longoni - Cai Seregno	-2.7	3.8	10.4	NA	NA
Samolaco - V.Vignola	7.8	17.8	27.9	29	154
San Giacomo Filippo - Lago Truzzo	-0.1	7.2	14.6	NA	NA
Santa Caterina Valfurva	0.0	8.3	16.6	NA	NA
Sondalo	6.1	14.4	22.8	NA	NA
Sondalo - Le Prese	5.5	14.2	22.8	28	148
Sondrio - Fond.Fojanini	8.8	18.6	28.3	38	180
Sondrio 2	8.1	17.4	26.8	42	176
Sondrio 3	8.1	17.4	26.8	42	175
Talamona	9.1	17.8	26.4	34	194
Teglio - S. Giacomo	7.1	16.8	26.5	35	156
Tirano	8.2	17.0	25.9	33	123
Tirano - Eliporto	7.0	16.8	26.5	45	162
Tirano 2	7.9	16.8	25.6	NA	NA
Tovo Di Santagata	6.2	15.8	25.3	32	161
Trivigno Di Tirano	0.1	7.4	14.8	NA	NA
Val Masino - S.Martino	3.9	13.7	23.5	42	239
Val Masino Merdarola	NA	NA	9.3	NA	NA
Valdisotto - Oga S. Colombano	-2.5	5.8	14.2	NA	NA

Provincia di Sondrio					
Stazione	Tmin min	Tmed	Tmax max	Prec 24h max	Prec mensile
Valdisotto Loc. Presure	3.0	11.2	19.4	NA	NA
Valfurva (S. Antonio)	2.6	11.5	20.3	NA	NA
Valfurva - Forni	-2.3	4.6	11.5	26	159
Villa Di Tirano	8.3	17.6	27.0	36	162

Provincia di Varese

Provincia di Varese					
Stazione	Tmin min	Tmed	Tmax max	Prec 24h max	Prec mensile
Arcisate	7.6	16.4	25.2	82	440
Besnate	7.9	16.6	25.4	120	501
Besozzo	6.1	16.4	26.6	107	355
Brebbia	9.4	17.0	24.6	75	327
Busto Arsizio - V.Rossini	8.1	18.0	28.0	64	304
Cantello	9.1	17.0	24.9	73	331
Carnago Milanello	8.8	17.2	25.6	NA	NA
Cassinetta Di Biandronno	6.8	16.8	26.9	81	357
Castellanza	10.1	18.4	26.6	NA	NA
Castronno	7.6	17.0	26.3	89	452
Castronno	7.7	16.5	25.3	78	385
Castronno	7.6	17.0	26.3	80	282
Castronno	8.9	17.4	26.0	106	272
Castronno	8.9	17.2	25.4	106	272
Cavaria Con Premezzo (Va)	9.7	17.8	26.0	NA	NA
Cavaria Con Premezzo - V. Cantalupa	8.5	18.8	29.1	94	454
Cerro Di Laverno Mombello	9.6	17.8	26.0	NA	NA
Cimbro Di Vergiate	7.8	16.8	25.8	102	340
Crosio Della Valle	7.8	16.6	25.3	NA	NA

Provincia di Varese					
Stazione	Tmin min	Tmed	Tmax max	Prec 24h max	Prec mensile
Cuasso Al Monte	7.2	16.8	26.3	121	449
Cuasso Al Monte	7.2	16.4	25.5	140	491
Cuasso Al Monte	7.2	16.7	26.2	121	451
Cugliate Fabiasco	6.7	16.1	25.5	NA	NA
Cuveglia	8.9	17.8	26.8	100	406
Ferno	8.1	17.6	27.1	61	300
Gallarate	8.8	17.6	26.4	NA	NA
Gallarate Cajello	9.6	18.1	26.6	129	525
Gemonio	8.9	17.2	25.5	92	363
Induno Olona	8.1	16.6	25.2	86	282
Inverio Inferiore	7.7	16.2	24.7	114	456
Ispra Jrc	7.6	16.6	25.6	93	378
Jerago	8.9	17.2	25.4	82	308
Jerago Con Orago	9.2	17.4	25.6	89	440
Lavena Ponte Tresa - Via Della Boschiva	8.5	18.7	28.9	92	425
Laveno Mombello	9.1	18.5	27.9	130	347
Laveno-Mombello - P.Zza Matteotti	8.2	17.2	26.2	NA	NA
Laveno-Mombello - Poggio S.Elsa	5.2	12.6	20.0	36	210
Luino - V. Piero Chiara	9.1	16.7	24.3	47	220
Luvinate	7.2	16.0	24.9	111	522
Malnate (Loc. San Salvatore)	8.2	17.0	25.7	56	239
Malpensa	9.0	17.0	25.0	NA	NA
Mozzate	9.6	17.7	25.8	74	338

Provincia di Varese					
Stazione	Tmin min	Tmed	Tmax max	Prec 24h max	Prec mensile
Nizzolina Di Marnate	8.8	17.2	25.7	88	370
Porto Ceresio	8.9	17.3	25.7	90	392
Porto Ceresio - Campo Sportivo	7.1	17.0	27.0	92	446
Porto Valtravaglia San Michele	5.9	14.4	22.8	99	381
Rasa Di Varese	6.8	15.6	24.3	115	564
Rovate Di Carnago	7.6	16.6	25.6	94	393
San Macario Di Samarate	8.7	17.2	25.7	65	308
San Salvatore Di Malnate	8.2	17.0	25.7	94	319
Sangiano	8.7	18.0	27.3	98	336
Saronno - V.Santuario	9.3	18.2	27.1	73	300
Sesto Calende	7.8	16.8	25.8	105	441
Somma Lombardo Loc. Muraccio	9.5	17.6	25.8	NA	NA
Tradate	9.3	17.4	25.5	86	344
Tradate	8.7	17.4	26.1	NA	NA
Uboldo	9.5	17.4	25.4	74	308
Valganna Mondonico	7.2	14.4	21.7	120	514
Valmorea	7.7	16.8	26.0	90	456
Varano Borghi	5.9	16.8	27.8	95	409
Varese - V.Appiani	8.6	16.6	24.6	90	476
Varese Ospedale Di Circolo	9.4	17.0	24.7	107	437
Vedano Olona	8.2	17.2	26.1	82	427
Veddasca - Monte Cadrigna	3.5	10.4	17.3	NA	NA
Venegono Inferiore	8.3	16.8	25.4	78	354